



**PROGRAM HOSPODÁRSKEHO  
A SOCIÁLNEHO ROZVOJA OBCE  
ZEMPLÍNSKA TEPLICA**

**Programovacie obdobie  
2022 -2028**

**PROGRAM HOSPODÁRSKEHO A SOCIÁLNEHO ROZVOJA OBCE  
ZEMPLÍNSKA TEPLICA**

<b>Plánovacie obdobie</b>	<i>2022 - 2028</i>
<b>Verzia</b>	<i>1.0</i>
<b>Vymedzenie územia pre tvorbu programu</b>	<i>Obec Zemplínska Teplica</i>
<b>Schvaľovací orgán</b>	<i>zastupiteľstvo Zemplínska Teplica</i>
<b>Dátum schvaľovania</b>	<i>20.10.2022</i>
<b>Dátum platnosti</b>	<i>31.12.2028</i>
<b>Číslo uznesenia</b>	<i>607/X/2022</i>
<b>Členovia podieľajúci sa na tvorbe</b>	<i>Starostka Poslanci Externí odborníci Verejnosť, MVO a iné subjekty pôsobiace v obci</i>
<b>Adresa zverejnenia dokumentu</b>	<i><a href="https://www.zemplinskateplica.sk/">https://www.zemplinskateplica.sk/</a></i>
<b>Financovanie</b>	<i>Vlastné zdroje</i>

ÚVOD .....	5
<b>ANALYTICKÁ ČASŤ .....</b>	<b>10</b>
1. Analýza vnútorného prostredia .....	10
1.1. Geografická poloha .....	10
1.2. História obce .....	11
1.3. Odpadové hospodárstvo .....	12
1.4. Prírodné podmienky a chránené oblasti .....	13
1.5. Ovzdušie .....	14
1.6. Obyvateľstvo .....	14
1.7. Inštitúcie v obci .....	20
1.8. Zdravotné zariadenia a sociálne služby .....	20
1.9. Kultúra, šport a cestovný ruch .....	21
2. Analýza vonkajšieho prostredia .....	22
2.1. Dopravná infraštruktúra .....	22
2.3. Zásobovanie pitnou vodou .....	22
2.4. Kanalizácia a ČOV .....	23
2.5. Plynofikácia .....	24
2.6. Energetická sieť .....	24
2.7. Využívanie OZE .....	24
2.8. Súlad PHSR s inými rozvojovými dokumentmi .....	24
3. SWOT ANALÝZA .....	25
3.1. Identifikácia potrieb .....	31
3.2. Identifikácia disparít a faktorov rozvoja .....	34
<b>STRATEGICKÁ ČASŤ .....</b>	<b>37</b>
1. Formulácia stratégie .....	39
2. Vízia územia .....	39
3. Definovanie systému strategických a špecifických cieľov obce .....	41
<b>PROGRAMOVÁ ČASŤ .....</b>	<b>43</b>
1. Aktivity naplňajúce dosiahnutie strategického cieľa: .....	44
1.1. Prehľad projektových zámerov .....	47
<b>FINANČNÁ ČASŤ .....</b>	<b>51</b>
1. Rozpočet obce .....	51
1.1. Zadlženosť obce .....	52
1.2. Prehľad žiadostí o NFP .....	52
1.3. Prebiehajúce projekty financované z rozpočtu obce .....	52
2. Finančný plán .....	53
<b>REALIZAČNÁ ČASŤ .....</b>	<b>55</b>
1. Monitorovanie .....	55
2. Komunikačný plán .....	57
<b>ZÁVER .....</b>	<b>59</b>
1. Zoznam členov riadiaceho tímu, pracovných skupín a partnerov zapojených do spracovania PHSR .....	60
2. Zoznam informačných zdrojov použitých v PHSR .....	61

3.	Zoznam firiem a prevádzok v obci.....	61
4.	Dotazníkový prieskum .....	63

## ÚVOD

Zlepšenie kvality verejnej správy patrí k prioritám rozvoja krajiny. Základnou výzvou v tejto oblasti je potreba lepšej koordinácie a zosúlad'ovania a synergického pôsobenia prierezových politik pod vedením kľúčových inštitúcií verejnej správy.

V nasledujúcom období stoja pred Slovenskom demografické, ekonomické, sociálne a environmentálne výzvy. Na tieto reaguje pripravovaná Agenda SK 30 – Stratégia rozvoja Slovenska do roku 2030 plniaca úlohu Národnej stratégie regionálneho rozvoja. V súlade s dlhodobými cieľmi si Programové vyhlásenie Vlády SR 2020-2024 vytýčilo tieto priority:

- posilniť spoločenskú a politickú stabilitu,
- pružne reagovať na príležitosti a negatíva vonkajšieho prostredia,
- plynule pokračovať v podpore hospodárskeho, sociálneho a environmentálneho rozvoja krajiny,
- prehĺbiť hospodársku, sociálnu a územnú súdržnosť Slovenska,
- posilniť úlohu štátu a ochranu verejného záujmu.

Cieľom vlády je zabezpečiť včasnú a kvalitnú zdravotnú starostlivosť, výborné vzdelanie, atraktívne podnikateľské prostredie generujúce férovú mzdu za dobrú prácu a vnútorne súdržné, silné a sociálne spravodlivé Slovensko. Vláda chce venovať osobitnú pozornosť chudobným, chorým a slabším, zvýšiť potravinovú sebestačnosť Slovenska a zmysluplnou informatizáciou premeniť Slovensko na inteligentnú, inovatívnu a transparentnú krajinu .

Vláda sa vo svojom Programovom vyhlásení zároveň zaviazala efektívnym využívaním fondov EÚ znížiť regionálne rozdiely a zvýšiť ochranu životného prostredia.

**V roku 2021 začína nové programové obdobie Európskej únie, ktoré sa skončí v roku 2027.** V tomto období môžeme využívať financovanie na týchto päť cieľov politiky súdržnosti:

- Inteligentnejšia Európa – inovatívna a inteligentná transformácia hospodárstva;
- Ekologickejšia, nízkouhlíková Európa;
- Prepojenejšia Európa – mobilita a regionálna pripojiteľnosť IKT;
- Sociálnejšia Európa – vykonávanie Európskeho piliera sociálnych práv.

- Európa bližšie k občanom – udržateľný a integrovaný rozvoj mestských, vidieckych a pobrežných oblastí prostredníctvom miestnych iniciatív.

O doterajšej nedostatočnej efektívnosti a adresnosti verejných politík vrátane politiky regionálneho rozvoja reprezentovanej Národnou stratégiou regionálneho rozvoja Slovenskej republiky a programov hospodárskeho rozvoja a sociálneho rozvoja, vyšších územných celkov, miest a obcí svedčí skutočnosť, že napriek investíciám z fondov EÚ medziregionálne disparity v uplynulom období rástli a dnes je Slovensko krajinou s tretími najväčšími regionálnymi disparitami na úrovni NUTS 3 spomedzi členských štátov OECD (OECD Regions at a Glance, 2016).

Kľúčovými východiskami integrovaných rozvojových stratégií v podobe PHSR umožňujúcimi využívanie informácií, vedomostí a technológií pre efektívne zabezpečenie prístupu obyvateľov ku vyššej kvalite života sa stali smart prístupy. Smart stratégia rozvoja sleduje štyri základné princípy smart špecializácie, ako je výber a koncentrácia na hlavné priority, využitie svojich konkurenčných výhod, vodcovstvo v spolupráci s kľúčovými zainteresovanými skupinami a podpora spolupráce aj prostredníctvom rozličných klastrov. Aj na základe kritického zhodnotenia skúsenosti z podpory najmenej rozvinutých okresov sa ukazuje, že rozhodujúcimi faktormi pre zvyšovanie kvality života sú inovácie v manažmente regionálneho rozvoja, integrovaný strategický prístup, synergie jednotlivých opatrení v území a aktivita kooperačných štruktúr aspoň na okresnej alebo subregionálnej úrovni za aktívneho zapojenia súkromného sektora a občianskej spoločnosti do tvorby a napĺňania strategických rozvojových dokumentov. Je nutné rešpektovať nielen súlad medzi Národnou stratégiou regionálneho rozvoja Slovenskej republiky v zmysle zákona 539/2008 Z. z. o podpore regionálneho rozvoja v znení neskorších predpisov, ale aj PHSR príslušného samosprávneho kraja v prípade PHSR obce, aby sa zabezpečila vzájomná synergia pri plnení stanovených cieľov. K týmto dôležitým strategickým dokumentom prispievajúcim plnenie cieľov PHSR priradujeme aj medzinárodné dohody ako je Agenda 2030, Urbaact III, akčné plány iniciované zo strany subjektov územnej spolupráce v špecifických prípadoch schvaľované uznesením vlády SR alebo príslušnými orgánmi územných samospráv, najmä v podobe akčných plánov najmenej rozvinutých okresov.

Program rozvoja obce má charakter strategického, t. j. strednodobého až dlhodobého rozvojového dokumentu. Vychádza z poznania aktuálnej situácie a konkrétnych potrieb miestnych obyvateľov, podnikateľov, záujmových skupín a ďalších subjektov pôsobiach na

území. Dokument je spracovaný v súlade s novelizáciou zákona č. 539/2008 Z. z. o podpore regionálneho rozvoja, v znení zákona č. 309/2014 Z. z., ktorý nadobudol účinnosť 1. januára 2015. Pri spracovaní dokumentu bola zohľadnená odporúčaná Metodika tvorby a implementácie programov hospodárskeho a sociálneho rozvoja regiónov, programov rozvoja obcí a skupín obcí s uplatnením princípov udržateľného smart (inteligentného, rozumného) rozvoja (verzia 1.0.3.) spracovaná Úradom podpredsedu vlády SR pre investície a informatizáciu.

**Je dôležité aby rozvojové dokumenty:**

- spĺňali požiadavky na tvorbu základných dokumentov podpory regionálneho rozvoja podľa § 5, § 7, § 8 a § 8a zákona č. 539/2008 Z. z. o podpore regionálneho rozvoja v znení neskorších predpisov,
- plnili úlohu programovacích dokumentov pre implementáciu EŠIF na regionálnej a subregionálnej úrovni v období 2021-2027,
- boli kľúčovými nástrojmi implementácie a územnej koordinácie napĺňania cieľov Národnej stratégie regionálneho rozvoja a implementácie Národného investičného plánu SR,
- boli nástrojmi formulovania a implementácie smart teda inteligentných/rozmumných integrovaných rozvojových stratégií regiónov, miest, obcí a ich skupín s využitím inovatívnych prístupov pre efektívnejšie zabezpečenie kvality života občanov,
- boli relevantnými východiskami pre programové rozpočtovanie obcí a následný monitoring a hodnotenie v zmysle zákona č. 583/2004 Z. z. o rozpočtových pravidlách územnej samosprávy v znení neskorších predpisov,
- boli nástrojmi integrácie verejných politík na úrovni regiónov a obcí a zabezpečenia skutočného zvýšenia kvality života obyvateľov, zlepšenia podnikateľského prostredia a prístupu občanov k rozhodovaniu,
- boli nástrojmi efektívneho, aktívneho a vecného zapojenia aktérov regionálneho rozvoja nielen z hľadiska definovania potrieb, priorít, cieľov, stratégií rozvoja obce, skupiny obcí a VÚC, ale aj implementácie, riadenia a monitorovania stratégií,
- podporovali vytváranie systému integrovaného územného manažmentu (integrujúceho sektorové politiky a investičné intervencie verejného sektora), efektívnych štruktúr verejnej správy a služieb verejnosti čo najbližšie k občanovi v polycentrickej sústave obcí a miest,

- boli postavené na vecnom prístupe k riešeniu výziev a problémov rozvoja obcí a regiónov založenom na ich poznaní, objektívnom zhodnotení a hľadaní najefektívnejších a najúčinnnejších riešení s využitím najnovších poznatkov, techník a technológií.
- boli užitočným, efektívnym a vecným nástrojom pre potreby orgánov samosprávy.

**Program rozvoja obce Zemplínska Teplica pozostáva z:**

- **analytickej časti**, ktorá obsahuje komplexné zhodnotenie a analýzu východiskovej situácie, odhad budúceho možného vývoja, príležitosti a ohrozenia vo väzbe na vonkajšie prostredie a nadradené existujúce stratégie a koncepcie, využívanie vnútorného potenciálu územia, jeho limitov a definovanie podmienok miestneho trvalo udržateľného rozvoja,
- **strategickej časti**, ktorá obsahuje stratégiu rozvoja pri zohľadnení miestnych vnútorných špecifik a určuje hlavné smery, priority a ciele plánovaného rozvoja s rešpektovaním princípov regionálnej politiky s cieľom dosiahnutia vyváženého a udržateľného rozvoja územia,
- **programovej časti**, ktorá obsahuje najmä zoznam opatrení a aktivít na zabezpečenie realizácie budúceho plánovaného rozvoja,
- **realizačnej časti**, ktorá je zameraná na popis postupov inštitucionálneho zabezpečenia formou partnerstva a tiež organizačné zabezpečenie budúcej realizácie programu, systém monitorovania a hodnotenia s ustanovením merateľných ukazovateľov, vecný a časový harmonogram realizácie programu prostredníctvom pravidelnej aktualizácie akčných plánov,
- **finančnej časti**, ktorá obsahuje finančné zabezpečenie jednotlivých opatrení a aktivít vrátane inštitucionálnej a organizačnej stránky realizácie a plnenia programu rozvoja.

Harmonogram spracovania PHSR												
	2022											
Termín	I	II	III	IV	V	VI	VII	VIII	IX	X	XI	XII
Úvod												
Analytická časť												
Strategická časť												



Program hospodárskeho a sociálneho rozvoja obce Zemplínska Teplica 2022-2028

<b>Programová časť</b>												
<b>Realizačná časť</b>												
<b>Finančná časť</b>												
<b>Záver</b>												

## ***ANALYTICKÁ ČASŤ***

Analytická časť PHSR obce Zemplínska Teplica obsahuje komplexné zhodnotenie a analýzu východiskovej situácie ako je popis vnútorného prostredia (história, štruktúra obyvateľstva, ekonomické zdroje a iné) a vonkajšieho prostredia (analýza väzieb územia, hlavné vonkajšie faktory a iné) mesta. Analytická časť sa zaoberá aj príležitosťami a ohrozeniami vo väzbe na vonkajšie prostredie, súlad s nadradenými existujúcimi stratégiami a koncepciami, využívanie vnútorného potenciálu územia, jeho limitov a definovanie podmienok miestneho trvalo udržateľného rozvoja.

Analytická časť Programu rozvoja obce Zemplínska Teplica bola spracovaná metódou zberu dostupných údajov na celoslovenskej, okresnej a miestnej úrovni a ich následnou analýzou. Ako východiskový zdroj sa použil predovšetkým portál Štatistického úradu SR. Ďalšie informácie sa získali od ÚPSVaR Košice, z evidencie obecného úradu a zo strategických dokumentov Košického samosprávneho kraja.

### **1. Analýza vnútorného prostredia**

#### **1.1. Geografická poloha**

Obec Zemplínska Teplica patrí pod okres Trebišov. Okres leží v juhovýchodnom cípe kraja, v južnej časti Zemplína, s hustou sieťou vodných tokov. Územie má prevažne nížinný charakter a zaberá podstatnú časť Východoslovenskej nížiny. Mierne zvlnená je iba západná časť, ktorá prechádza v Slanské vrchy a na juhozápade do Zemplínskych vrchov. Pri Strede nad Bodrogom, pri vyústení rieky Bodrog zo SR sa nachádza najnižšie položené miesto Slovenska s nadmorskou výškou 94 m.

Okres sa zaraďuje medzi 12 najväčších okresov Slovenska. Priaznivá zemepisná poloha podmieňuje rozvoj poľnohospodárskej výroby, pričom okres je jedným z najproduktívnejších pestovateľov obilia, kukurice aj cukrovej repy. Hlavnou charakteristikou okresu je Tokajská vinohradnícka oblasť s bohatou históriou a vynikajúcimi vínami najvyššej kvality.

**Tabuľka 1 Základné údaje obce k 31.12.2020**

<b>ZEMPLÍNSKA TEPLICA</b>	
Kód obce	544019
Názov okresu	Trebišov
Región	Zemplín
Názov kraja	Košický samosprávny kraj

Štatút obce	Obec
PSC	076 64
Prvá písomná zmienka	1263
Nadmorská výška	202 m n.m.
Rozloha (ha)	2 681
Počet obyvateľov k 31 .12 . 2020	1 799
Hustota obyvateľstva na km <sup>2</sup>	67,1

*Zdroj: Štatistický úrad SR*

## 1.2. História obce

Osídlenie lokality sídla je známe už z 13. storočia. Obec sa v listinách po prvýkrát spomína v roku 1263 pod názvom Cristúr, neskôr Santa Crux, Kerezstur, Kiskeresztur, Kerežtur, Križovany, Kerestúr, Zemplínsky Svätý Kríž a od roku 1955 sa volá Zemplínska Teplica. Názov obce bol určený podľa termálneho prameňa Teplica, ktorý sa nachádza v obci. Najstaršie zmienky o Zemplínskej Teplici sú v súvisi s hradom Puruštyan ako jeho poddanské príslušenstvo. Obsidiánová lokalita, teplica, jaskynné zbytky a paleolitické archeologické nálezy nasvedčujú, že tu žil človek, ktorý po stáročia zúrodňoval pôdu, menil ortáše na oráčiny a dorábala poľnohospodárske produkty. V chotári sa nachádzajú stopy po osídlení v 9. – 10. storočí. Osídlenie lokality sídla je známe už z 13. storočia ako usadlosti na križovatke poľných ciest.

V písomnostiach zo 14. – 17. storočia sa vyskytuje pod maďarským názvom Keresztúr, teda Kríž. Východiskom či motívom názvu bol duchovný patrón miestneho kostola, zasväteného Svätému Krížu. Vznik dediny môže súvisieť s prítomnosťou mníchov križovníkov v 13. storočí a s ich vlastníctvom dediny. Od konca 16. storočia a ešte okolo roku 1684 v tamojšom kostole slúžili bohoslužby evanjelickí reformovaní kazatelia. Neskôr tam opäť pôsobili katolícki farári.

V 15. – 16. storočí patrila dedina ku hradnému panstvu Cejkov, kedy ju vlastnili najmä šľachtici Šóšovci. V 16. storočí časť dediny vlastnili postupne šľachtici z Perína a Bátoriovci, v 17. storočí Šóšovci a Drugetovci. V chotári sa nachádzali aj vinice, o ktorých sú doklady od 15. storočia. K dedine patrila vodný mlyn. Na prelome 16. – 17. storočia bol Kerestúr veľkou dedinou, najväčšou v okolí. Mal farské, ale najmä poddanské obyvateľstvo. V 17. storočí sa rozsah sídliska zmenšil na úroveň stredne veľkej dediny.

Na konci júla 1914 vypukla prvá svetová vojna, ktorá silne zasiahla nielen do života celej krajiny. Zemplínsku Teplicu síce, na rozdiel od severnejších zemplínskych a šarišských okresov, nepostihlo priame vojnové ničenie či dokonca okupácia, vojna však výrazne narušila

život obyvateľov obce. Mnohí muži museli narukovať do armády a zúčastnili sa bojov na ruskom a talianskom fronte. Dôsledkom vojny bol už v jej druhom roku vzrast cien a postupne úplný nedostatok niektorých tovarov. Do rámca SR sa obec začlenila v januári 1919. Administratívne naďalej patrila pod Obvodný notársky úrad vo Veľkých Ozorovciach. Zmenené spoločensko – politické pomery, ku ktorým došlo po roku 1918 našli odraz i vo viacerých oblastiach života tunajšej obce. Jedno z prvých opatrení sa týkalo odmietnutia maďarskej podoby názvu obce (Szécskerestúr) a prijatie slovenského názvu Križovany, resp. Križanovce.

Aj druhá svetová vojna zasiahla do života obyvateľov obce. V cirkevnom živote obce v rokoch vojnovy Slovenskej republiky nesporne najtragickejšou udalosťou bola likvidácia židovského obyvateľstva. V máji 1942 Židia boli odvečení do koncentračných táborov, z ktorých sa väčšina už nevrátila. 27. novembra 1944 župan Šarišsko – Zemplínskej župy vyhlásil najprv dobrovoľnú a neskôr nútenú evakuáciu obyvateľstva dediny do príľahlých obcí. S prechodom frontu boli spojené aj ďalšie udalosti. Ustupujúce nemecké vojska vydrancovali obec od dobytku a hydiny a počas dlhého delostreleckého ostreľovania takmer polovica domov ľahla popolom. Udalosti z novembra 1989, označované ako „nežná či zamatová revolúcia“ a všetko, čo po nich nasledovalo, od základu menili dovtedajší spoločensko – politický systém, trvajúci viac ako štyri desaťročia. Niektoré z podnikov a firiem zanikli až krátko po revolúcii, ďalšie vznikali. Prechod Spoločného hydínarskeho podniku do súkromného vlastníctva, zníženie počtu pracovníkov v Školskom poľnohospodárskom podniku, ale aj bankrot viacerých podnikov a firiem v Sečovciach, Trebišove atď., kam dochádzali mnohí občania za prácou, znamenal pre obec zvýšenie nezamestnanosti. V súčasnom období výškové dominanty obce tvoria dva kostoly. V juhozápadnej časti obce grécko-katolícky zo začiatku 19. storočia a v severovýchodnej časti katolícky z roku 1947. Kaštieľ z 1. Polovice 18. storočia už v súčasnosti nestojí. Na vrchu Varhed' sa nachádzajú zvyšky hrádka z obdobia stredoveku. Obec bola v roku 1831 kolískou Východoslovenského sedliackeho povstania a na túto pamiatku je vo vstupnom areáli základnej školy umiestnená pamätná tabuľa.

### 1.3. Odpadové hospodárstvo

Obec zabezpečuje vývoz TKO prostredníctvom firmy Fúra, s. r. o.. V obci sa od roku 2006 separujú plasty, sklo, zmiešané plasty, pet fľaše, papier, tetrapaky, elektronický odpad, kovové obaly a taktiež pneumatiky a nebezpečný odpad.

Veľkoobjemový odpad sa vyváža z obce podľa potreby, minimálne 2 x ročne. Veľmi dôležité je zvýšiť záujem občanov zapojiť sa vo väčšej miere do separovaného zberu. Taktiež je dôležité aby sa do separovania odpadu zapojili aj školy v obci. Odpad zo zelene sa kompostuje na vlastných pozemkoch.

Nezriadené skládky sa vyskytujú občas hlavne v lokalitách Baňardov, Agátová dolina, neudržiavaný ovocný sad. Obec ich likviduje za pomoci nezamestnaných osôb zaradených do aktivačnej činnosti.

#### 1.4. Prírodné podmienky a chránené oblasti

Prevažnú časť nepoľnohospodárskej pôdy v obci Zemplínska Teplica tvoria lesné pozemky. Severozápadná časť chotára má na strmých juhovýchodných svahoch listnatý les. Živočíšne spoločenstvo listnatých lesov sa viaže na lístie a kôru stromov a na pôdu listnatého lesa, alebo na potravu tých druhov živočíchov, ktoré tam žijú. Len v listnatých lesoch žije 18 druhov stavovcov a celý rad ďalších dáva prednosť listnatému lesu pred ihličnatým alebo inými biotopmi.

Najvýznamnejšie stavovce listnatého lesa sú sviňa divá, mačka divá, plch obyčajný, muflón privezený v minulom storočí z Korziky, srnec hôrny, raniak malý i hrdzavý, drozd čierny, hôrnik krátkoprstý, sýkorka hôrna, belasá a veľká, d'ateľ prostredný, krakľa belasá, holub plúžik, kúvik obyčajný, žlna zelená, kukučka obyčajná, brhlík obyčajný, haja červená, mlok veľký i obyčajný, had stromový, jašterica obyčajná, užovka obyčajná, zmijovec hladký, rosnička stromová, ropucha obyčajná a ďalšie druhy. Hlavné dreviny sú topol' biely, topol' čierny, vrba biela vrba krehká, jaseň úzkolistý, brest hrabolitý a brest väz. V podraze sú hojné: žihľava dvojdomá, chrastnica trst'ovitá, stavikrv, netýkavka nedotklivá, lipnica obyčajná, nezábudka močiarna, roripa obojživelná, roripa barbarkolistá, starček baraninný, ostrica pľuzgierkatá a ostrica štíhla, na suchších miestach lepkavec obyčajný, z krov svíb krvavý, baza čierna a plamenec plotný.

Cez obec preteká potôčik Teplica, ktorý spolu s potôčikmi Chlmec a Číža pretekajú Podslanskou pahorkatinou, ktorá je pre Zemplínsku Teplicu charakteristická. Pahorkatina je odlesnená, severozápadná časť chotára má na strmých juhovýchodných svahoch listnatý les. Živočíšne spoločenstvo listnatých lesov sa viaže na lístie a kôru stromov a na pôdu listnatého lesa, alebo na potravu tých druhov živočíchov, ktoré tam žijú. V listnatých lesoch žije 18 druhov stavovcov a mnoho ďalších, ktoré dávajú prednosť listnatému lesu alebo iným biotopom.

Prevažnú časť nepoľnohospodárskej pôdy v obci Zemplínska Teplica tvoria lesné pozemky. Pahorkatina je odlesnená, severozápadná časť chotára má na strmých juhovýchodných svahoch listnatý les.

Lesy v katastrálnom území obce Zemplínska Teplica sú prevažne vo vlastníctve Štátnych lesov š. p., menšia časť je vo vlastníctve grécko-katolíckej cirkvi, farnosť Zemplínska Teplica, Pozemkového spoločenstva Urbariátu lesov a pasienkov Zemplínska Teplica, Mareka Mandelu Remetské Hámre, Agromy s. r. o. Skalica a ďalší menší vlastníci.

Ochranou prírody a krajiny sa rozumie obmedzovanie zásahov, ktoré môžu ohroziť, poškodiť alebo zničiť podmienky a formy života, prírodné dedičstvo, vzhľad krajiny a znížiť jej ekologickú stabilitu ako i odstraňovanie takýchto zásahov. Ochranou prírody sa rozumie aj starostlivosť o ekosystémy. Obec Zemplínska Teplica sa nachádza v chránenom vtáčom území Slanské vrchy.

#### 1.5. Ovzdušie

Kvalita ovzdušia má v poslednom desaťročí jednoznačne pozitívny trend. Znížili sa emisie prakticky vo všetkých ukazovateľoch, obmedzilo sa tiež používanie látok poškodzujúcich ozónovú vrstvu a celkovo sa zlepšuje emisná situácia. Avšak, aj napriek týmto skutočnostiam kvalita ovzdušia nie je dobrá.

Obec Zemplínska Teplica má na zreteli fakt, že znečistenie ovzdušia má synergický efekt, prejavujúci sa zvýšením kyslosti prostredia so sprievodnými kyslými dažďami, poškodzovaním lesných porastov a kontamináciou pôdy. Taktiež dlhodobá expozícia nadmerne znečisteného ovzdušia môže mať za následok zdravotné problémy u obyvateľov, a to až u niekoľkých generácií populácie, žijúcich v postihnutých oblastiach.

#### 1.6. Obyvateľstvo

Obec Zemplínska Teplica z hľadiska počtu obyvateľov na Slovensku do skupiny obcí od 1000 do 1999 obyvateľov. V tejto skupine k 31.12.2020 patrí ďalších 577 obcí s celkovým počtom obyvateľov 811 563.

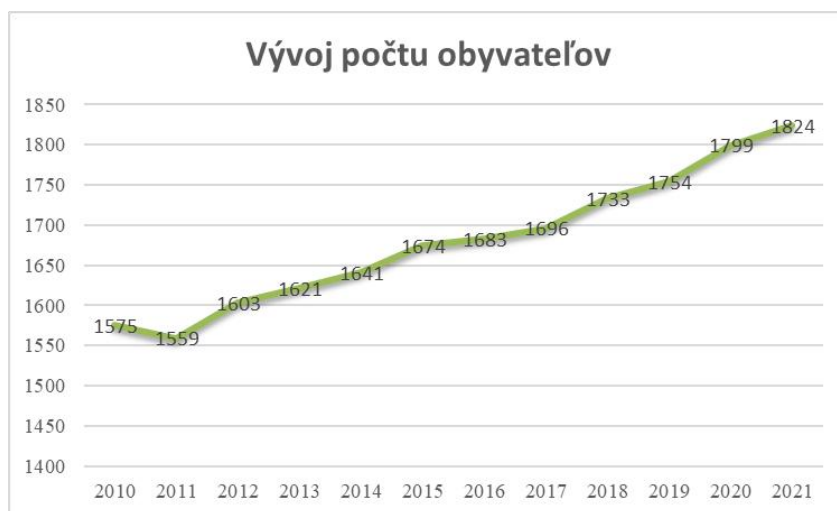
V obci podľa posledného sčítania obyvateľov, domov a bytov 2021 (k 1.1.2021) žije celkom 1796 obyvateľov, z toho 878 mužov a 918 žien. U obyvateľstva prevažuje slovenská národnosť a rímskokatolícke vierovyznanie.

**Tabuľka 2 Počet obyvateľov (k 31.12.)**

	2021	2020	2019	2018	2017	2016	2015	2014	2013	2012	2011	2010
Spolu	1824	1799	1754	1733	1696	1683	1674	1641	1621	1603	1559	1575

Zdroj: ŠUSR

Graf



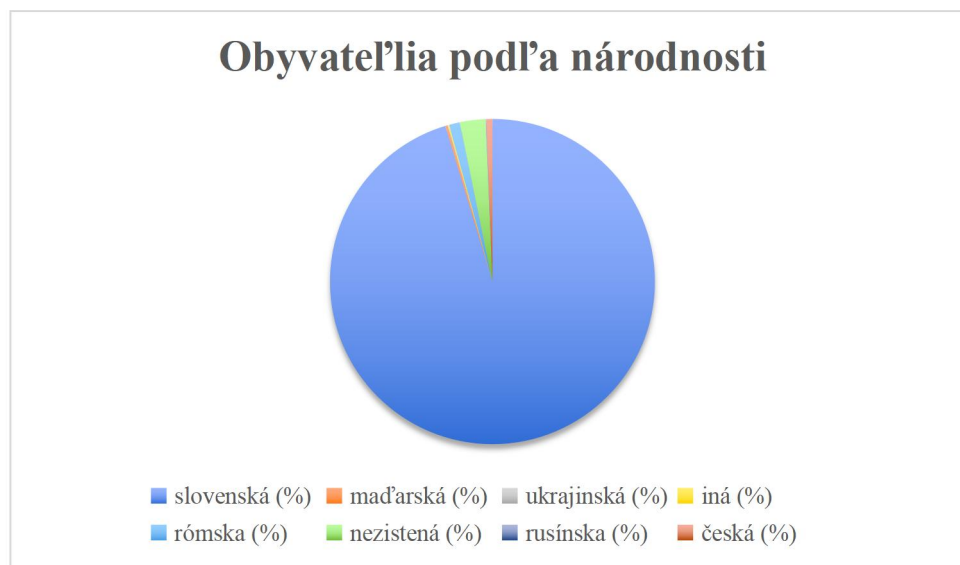
Zdroj: ŠUSR

**Tabuľka 3 Národnostné zloženie obyvateľov**

Spolu	slovenská (%)	maďarská (%)	ukrajinská (%)	iná (%)	rómska (%)	nezistená (%)	rusínska (%)	česká (%)
1796	95,32	0,22	0,06	0,11	1,06	2,56	0,06	0,61

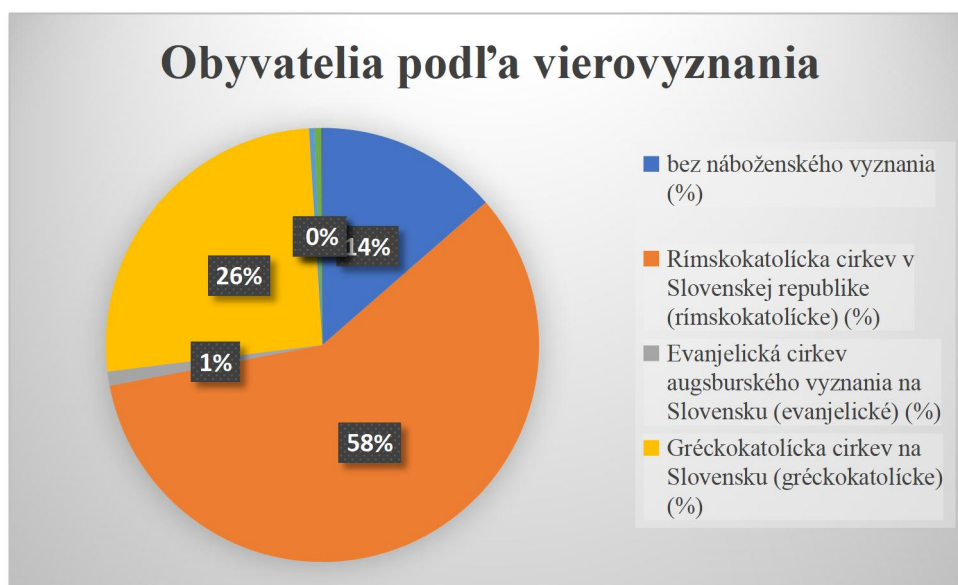
Zdroj: SODB 2021

Graf



Zdroj: SODB 2021

Graf



Zdroj: SODB 2021

Tabuľka 4 Obyvatelia Z.Teplice podľa pôvodu

Spolu	obyvatelia so štátnou príslušnosťou SR (abs.)	obyvatelia so štátnou príslušnosťou SR (%)	cudzinci (abs.)	cudzinci (%)	nezistené (abs.)	nezistené (%)
1796	1783	99,28	12	0,67	1	0,06

Zdroj: SODB 2021

Tabuľka 5 Demografické ukazovatele

ROK	Prírodný prírastok/úbytok		Prírastok/úbytok s'ahovaním					Celkový prírastok / úbytok	
	Narodení	Zomretí	Spolu	Prisťahovaní v rámci SR	Vysťahovaní v rámci SR	Prisťahovaní na TP	Odstťahovaní z TP		Saldo migrácie
2016	31-19	11	107	66	43	27	43	23	97/54
2017	24-14	17	65	43	22	29	22	21	67/39
2018	39-22	11	53	36	17	26	17	19	75/28
2019	34-22	18	51	32	19	22	19	13	66/37
2020	39-26	17	82	68	14	41	14	54	107/31
2021	31-17	18	53	35	18	26	18	17	84/36

Tabuľka 6 Vekové skupiny obyvateľstva

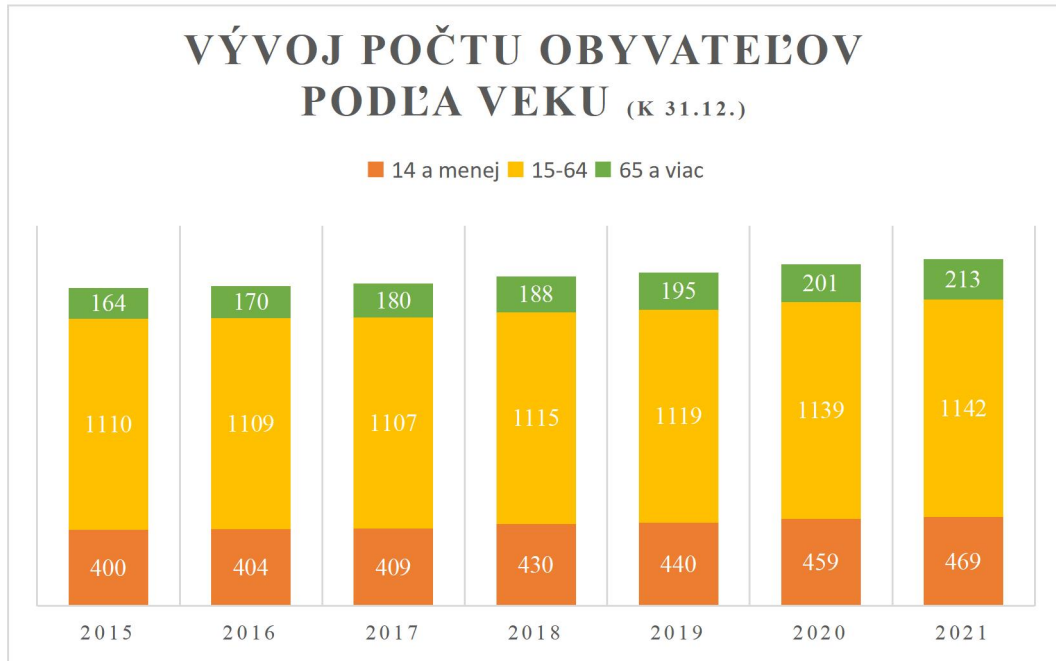
vek/rok	2015	2016	2017	2018	2019	2020
14 a menej	400	404	409	430	440	459



15-64	1110	1109	1107	1115	1119	1139
65 a viac	164	170	180	188	195	201
<b>spolu</b>	1674	1683	1696	1733	1754	1799

Zdroj: SODB 2021

Graf



Zdroj: SODB 2021

**Tabuľka 7 Počet domov podľa typu budovy**

Spolu	rodinný dom (abs.)	rodinný dom (%)	bytový dom (abs.)	bytový dom (%)
415	374	90,12	20	4,82
	neskolaudovaný rodinný dom (abs.)	neskolaudovaný rodinný dom (%)	núdzový objekt, neurčený na bývanie (abs.)	núdzový objekt, neurčený na bývanie (%)
	1	0,24	1	0,24
	polyfunkčná budova (abs.)	polyfunkčná budova (%)	ostatné budovy na bývanie (abs.)	ostatné budovy na bývanie (%)
	0	0	12	2,89
	inštitucionálne alebo kolektívne zariadenia (abs.)	inštitucionálne alebo kolektívne zariadenia (%)	ostatné (abs.)	ostatné (%)
	2	0,48	5	1,2

Zdroj: SODB 2021

**Tabuľka 8 Počet domov podľa obdobia výstavby**

Spolu	pred rokom 1919 (%)	1919 - 1945 (%)	1946 - 1960 (%)	1961 - 1980 (%)	1981 - 2000 (%)	2001 - 2010 (%)	2011 - 2015 (%)	2016 a neskôr (%)	nezistené (%)

415	1,2	13,49	31,33	26,02	19,04	2,89	2,17	3,13	0,72
-----	-----	-------	-------	-------	-------	------	------	------	------

Zdroj: SODB 2021

### Tabuľka 9 Počet domov podľa druhu vlastníctva

Spolu	nezistený (%)	fyzická osoba (%)	štát (%)	obec (%)	iná právnická osoba (%)	cirkev (%)	zahraničný vlastník (%)	kombinácia vlastníkov (%)
415	9,64	80	0,24	0,24	0,24	0,24	0,24	9,16

Zdroj: SODB 2021

### Tabuľka 10 Počet bytov podľa druhu vlastníctva

Spolu	byt obývaný vlastníkom (%)	byt vo vlastnom rodinnom dome (%)	obecný byt (%)	služobný byt (%)	iná forma užívania bytu (%)	nezistený (%)
66	12,89	75,05	5,2	0,21	6,44	0,21

Zdroj: SODB 2021

### Tabuľka 11 Napojenie na vodovod

Spolu	vodovod v byte zo spoločného zdroja (%)	vodovod v byte z vlastného zdroja (%)	vodovod mimo bytu (%)	bez vodovodu (%)	nezistené (%)
481	37,84	57,38	0	4,16	0,62

Zdroj: SODB 2021

### Tabuľka 12 Typ kúrenia v domácnostiach

Spolu	ústredné kúrenie diaľkové (%)	ústredné kúrenie lokálne (%)	etážové kúrenie (%)	samostatné vykurovacie teleso (%)
481	0,83	56,13	16,01	24,53
	iný (%)	bez kúrenia (%)	nezistený (%)	
	0,42	1,46	0,62	

Zdroj: SODB 2021

### Tabuľka 13 Ekonomická situácia obyvateľov

Index/Rok	2015	2016	2017	2018	2019	2020	2021	2022
Index ekonomického zaťaženia osôb/percento/	51,5	52,57	53,21	55,43	56,75	57,95	59,72	58,72
Index ekonomickej závislosti mladých ľudí /percento/	36,04	36,43	36,94	38,56	38,56	40,29	41,07	38,82
Index ekonomickej závislosti starých ľudí /percento/	14,77	15,33	16,26	16,86	17,43	17,65	18,65	19,89
Index starnutia/percento/	41	42,08	44,01	43,72	44,32	43,79	45,41	51,24
Priemerný vek obyvateľa /percento/							34,82	34,87

Nezamestnané obyvateľstvo je charakterizované ako obyvateľstvo, ktoré nevykonáva žiadnu platenú prácu, no aktívne si ju hľadá. V podmienkach Slovenskej republiky to znamená, že sa musia pravidelne, v určených intervaloch hlásiť na Úrade práce, sociálnych vecí a rodiny. Dobrovoľne nezamestnané obyvateľstvo, t. j. nevykonávajú žiadnu platenú prácu a ani nemajú žiaden záujem si ju nájsť, nepatrí medzi nezamestnané obyvateľstvo (z hľadiska štatistického vykazovania i z hľadiska ekonomických vied).

**Tabuľka 12 Počet UoZ podľa najvyššieho dosiahnutého vzdelania**

Počet UoZ		89
z toho	ženy	52
podľa najvyššie dosiahnutého vzdelania	N/A - neurčené	1
	0 - Bez vzdelania	0
	1 - Základné vzdelanie	20
	2 - Vyučený	34
	3 - Stredoškolské (bez maturity)	30
	4 - USO (SOU, US s maturitou)	1
	5 - USV (Gymnázium s maturitou)	0
	6 - USO (SOS s maturitou)	0
	7 - Vyššie vzdelanie	3
	8 - Vysokoškolské	0
	9 - Vedecká výchova	0

**Tabuľka 13 Počet UoZ podľa veku**

Počet UoZ		89
z toho	ženy	52
podľa veku	N/A	0
	< 20 rokov	1
	>= 20 do < 25 rokov	5
	>= 25 do < 30 rokov	4
	>= 30 do < 35 rokov	8
	>= 35 do < 40 rokov	15
	>= 40 do < 45 rokov	9
	>= 45 do < 50 rokov	17
	>= 50 do < 55 rokov	15
	>= 55 do < 60 rokov	11
	>= 60 rokov	4

**Tabuľka 14 Počet UoZ podľa dĺžky evidencie**

Počet UoZ		89
z toho	ženy	52
podľa dĺžky	0-3 mesiacov	10

<b>evidencie</b>	4-6 mesiacov	11
	7-9 mesiacov	11
	10-12 mesiacov	4
	13-18 mesiacov	5
	19-24 mesiacov	7
	25-30 mesiacov	1
	31-36 mesiacov	7
	37-42 mesiacov	2
	43-48 mesiacov	2
	nad 48 mesiacov	29
	N/A	0

### 1.7. Inštitúcie v obci

#### Tabuľka 17 Inštitúcie

<b>Inštitúcie</b>	<b>Adresa, sídlo</b>
Sídlo matričného úradu	Sečovce
Sídlo pracoviska daňového úradu	Trebišov
Sídlo pracoviska Obvodného oddelenia policajného zboru	Sečovce
Sídlo Okresného súdu	Trebišov
Sídlo Okresného riaditeľstva Hasičského a záchranného zboru	Trebišov
Sídlo pracoviska okresného úradu	Trebišov
Sídlo Územnej vojenskej správy	Košice
Sídlo územného Úradu práce, sociálnych vecí a rodiny	Trebišov
Sídlo Okresného úradu životného prostredia	Trebišov

V obci má sídlo Obecný úrad Zemplínska Teplica, ktorý predstavuje verejnú inštitúciu, ktorá zabezpečuje výkon samosprávy a prenesený výkon štátnej správy. Stavebný úrad má úradovňu v Sečovciach.

### 1.8. Zdravotné zariadenia a sociálne služby

Na území obce Zemplínska Teplica sa nachádza zdravotné stredisko, v ktorom sú ambulancie praktického a zubného lekára. K pediatrii cestujú občania do mesta Sečovce a do Slanca, ktoré sú od obce vzdialené 10 km. Za odbornými vyšetreniami dochádzajú obyvatelia obce do Nemocnice s poliklinikou v Trebišove. V obci sa nachádza aj lekárň.

Rozvoj sociálnych služieb v obci Zemplínska Teplica je podmienený blízkosťou mesta Trebišov, veľkosťou obce, počtom jej obyvateľov a ich aktuálnymi potrebami.

V obci sa nenachádza sociálne zariadenie. V súčasnosti tu funguje opatrovateľská služba pre starších a nevládných obyvateľov. Opatrovateľskú službu pre 20 odkázaných občanov zabezpečuje 8 opatrovateliek. Od 1.1.2016 je v priestoroch kultúrneho domu prevádzkovaný denný stacionár.

Obec Zemplínska Teplica bude podporovať rozvoj rôznych služieb sociálnej starostlivosti v závislosti od aktuálnych potrieb a požiadaviek obyvateľov obce. V záujme potrieb obyvateľov bude podporovať aj pôsobenie rôznych nezávislých subjektov poskytujúcich sociálne služby obyvateľom obce.

### 1.9. Kultúra, šport a cestovný ruch

V obci Zemplínska Teplica sú možnosti na športovanie obmedzené. Obyvateľom obce je k dispozícii športový areál – futbalové ihrisko a sociálne zariadenie, ktoré vyžaduje rekonštrukciu. Obec plánuje vybudovať multifunkčné ihrisko, viacúčelové športové centrum. Amfiteáter bol vybudovaný v areáli základnej školy. Obyvatelia obce môžu taktiež využívať široké možnosti športových zariadení v blízkych mestách.

V obci Zemplínska Teplica sa nachádza kultúrny dom, ktorý si v súčasnosti vyžaduje rekonštrukciu, hlavne rekonštrukciu strechy a zateplenie. V obci sa nachádza aj obecná knižnica s množstvom kníh rôzneho druhu. Od roku 1973 pôsobila v obci ženská folklórna skupina. V roku 1985 bola založená Folklórna skupina Tepličan. Pre svoj repertoár čerpala námety z regiónu obce Zemplínska Teplica, aby tak prispela k zachovaniu zvykov a tradícií svojich predkov. Nahrala dve CD „V Keresture dobre...“ a "U valaže KERESTURE". Pozostávajú z vojenských, parobských, žartovných, ale aj dievčenských a karičkových piesní, ktoré sú typické pre región Zemplína. Staronovou vedúcou folklórnej skupiny bola od augusta 2014 Terézia Kubániová, ktorá aj súbor doprevádzala v hre na akordeón. Toho času činnosť folklórnej skupiny stagnuje.

Medzi historické a kultúrne pamiatky na území obce Zemplínska Teplica patrí gréckokatolícky kostol zo začiatku 19. storočia, rímskokatolícky kostol z obdobia okolo roku 1930, pamätník Východoslovenského sedliackeho povstania z roku 1831 a pamätník Obetiam 2. svetovej vojny v areáli základnej školy. Pozoruhodná je kaplnka na rázcestí, ktorej rok postavenia nie je známy, nachádza sa však na vojenských mapách z roku 1780.

## 2. Analýza vonkajšieho prostredia

### 2.1 Dopravná infraštruktúra

Obec leží 16 km západne od okresného mesta Trebišov, po trase cez Sečovce a 16 km po trase cez Čelovce a Egreš. Časť jej katastrálneho územia tvorí súčasne aj okresnú hranicu medzi okresmi Trebišov a Košice - okolie. Prechádza ňou štátna cesta II/552 Veľké Kapušany – Košice. Zo severovýchodu sa na ňu v Zemplínskej Teplici napája štátna cesta III/050211 zo Sečoviec. Sídlo nie je priamo napojené na železničnú sieť. Najbližšie vlakové stanice ležia v Sečovciach, Čelovciach, Slanci a Kalši, ktoré sú od obce vzdialené do 10km.

**Tabuľka 19 Vzdialenosti a čas od dôležitých bodov**

Vzdialenosť od:	km	Miesto:	
najbližšej železničnej stanice	7	Čelovce	
železničnej stanice Košice	35		
medzinárodného letiska	40	Košice	
hraničného prechodu	32	Slovenské Nové Mesto	
Košíc	71	Vyšné Nemecké	
Miskolc ( Maďarská republika)	108	Vyšný Komárnik	
Rožňava	32		
Prešov	105		
Bratislava	102		



### 2.3. Zásobovanie pitnou vodou

Obec Zemplínska Teplica nemá vybudovaný celo-obecný vodovod. Vodovod DN 80 má vybudovaný základná škola napájaný z vrtu H-2 s  $Q = 5,6 \text{ l.s-1}$ , cez čerpaciu stanicu, ktorá priamo tlačí vodu do spotrebiska. Na vodovod sú napojení obyvatelia Sečovskej ulice, kde je

vodovod trasovaný, kultúrny dom a bytovky. Bytové domy a časť rodinných domov na Obchodnej, Orechovej ulici a Soroške, materská škola a obecný úrad sú zásobované vodovodom DN 150, ktorého zdrojom je vrt ZAR 4 s  $Q=1,8 \text{ l.s-1}$  cez čerpaciu stanicu.

Na rómskej osade Hejča sú obyvatelia zásobovaní z vrtu ZJ-1 s  $Q=5,7 \text{ l.s-1}$ . Tieto čiastkové vodovody sú vo vlastníctve Obce Zemplínska Teplica a správe Aquaspiš, vodné hospodárstvo, s. r. o., Rudňany. Voda je však nevyhovujúca pre obsah železa a mangánu, ktorý je v medznej hodnote a jeho ukazovatele sú pohyblivé. Vodovod na ulici Jarnej a Novej je zásobovaný vodou z vrtu ZAR-2 s  $Q=6 \text{ l.s-1}$ , ktorý prevádzkuje Školský poľnohospodársky podnik, n. o. Zemplínska Teplica. Zásobáreň vody je vo vodojeme, ktorý sa nachádza v hospodárskom dvore podniku.

Obec sa v roku 2003 združila so susednými obcami za účelom riešenia zásobovania obyvateľov kvalitnou pitnou vodou. Bolo vydané stavebné povolenie pre „Skupinový vodovod Zbehňov, Malé Ozorovce, Veľké Ozorovce, Zemplínska Teplica – prívodný vodovodný rad“, ktoré je toho času aktualizované. Projektová dokumentácia rieši výstavbu prívodného vodovodného radu, ktorým sa zabezpečí zásobovanie pitnou vodou pre cca 2 965 obyvateľov. Prívodné vodovodné potrubie bude napojené na jestvujúce vodovodné potrubie DN 400 medzi vodojemom Sečovce - Habeš pri štátnej ceste III. triedy Sečovce -Zbehňov. Riešenie je v súlade so spracovaným technickým návrhom „Južný Zemplín – zásobovanie pitnou vodou, odkanalizovanie a čistenie odpadových vôd“. Projektová dokumentácia bola financovaná z fondu Phare a jej aktualizácia z rozpočtov obcí.

## 2.4 Kanalizácia a ČOV

V obci je čiastočná kanalizácia v rozsahu 4/5 územia. Je napojená na ČOV typ PROX T.E.C. Poprad s biologickým čistením. Čistiaca stanica bola rekonštruovaná z dotácie z MŽP SR a výstavba kanalizácie z dotácie Environmentálneho fondu a rozpočtu obce. Voda z ČOV je odvádzaná do recipientu Teplica. Percento napojenia obyvateľstva t. č. 55%. Kanalizácia je majetkom obce a spravuje ju Ekoservis Slovensko, s. r. o., Veľký Slavkov.

Na kanalizáciu nie je napojených 45% obyvateľov z dôvodov, že nie je dobudovaná kanalizačná sieť. Likvidácia odpadových vôd a splaškov je riešená individuálne, t. j. vybudovaním žúmp, resp. cez nevyhovujúce septiky.

## 2.5 Plynofikácia

Obec je plynofikovaná, okrem rómskej osady. Cieľom obce Zemplínska Teplica je v budúcnosti plynofikovať rómsku osadu. Obec Zemplínska Teplica a celá SR má zabezpečené dodávky zemného plynu cez spoločnosť SPP a. s., ktorá zabezpečuje nákup, distribúciu, prepravu a predaj zemného plynu v SR.

## 2.6 Energetická sieť

Energetická sieť v obci je v súčasnosti vyhovujúca. Verejné osvetlenie je po čiastočnej rekonštrukcii. Obec Zemplínska Teplica je zásobovaná elektrickou energiou, ktorú zabezpečuje Východoslovenská energetika, a. s.. V obci bola v prevádzke bioplynová stanica, ktorú prevádzkovala spoločnosť Ekoenergetika, s. r. o. Košice, ktorá do siete dodávala elektrinu vyrobenú z biomasy. Po ekologickej havárii v roku 2019 jej činnosť nebola obnovená.

V obci je nevyhnutné zrekonštruovať obecný rozhlas.

## 2.7 Využívanie OZE

Na budove materskej školy sú namontované solárne panely na ohrev vody, ktorá je využívaná pre ústredné kúrenie a tiež zásobuje teplou vodou prevádzku v dvoch budovách. V budúcnosti sa bude riešiť montáž solárnych panelov na budovu kultúrneho domu.

## 2.8 Súlad PHSR s inými rozvojovými dokumentmi

Plánovanie hospodárskeho a sociálneho rozvoja musí byť v súlade a nadväzovať na súbor národných, regionálnych i miestnych rozvojových dokumentov, ktoré v danom období špecifikujú rozvojové smerovanie nadradených územných celkov. Príprava rozvojovej stratégie na miestnej úrovni musí byť preto v súlade s miestnym územnoplánovacím dokumentom, pretože PHSR a ÚPD spolu predstavujú základné rozvojové piliere budúceho rozvoja územia. Okrem toho miestny rozvoj musí byť v súlade s plánovaným rozvojom regiónu prípadne Miestnej akčnej skupiny (ak existujú resp. ak pripravujú spoločnú rozvojovú stratégiu).



Na regionálnej úrovni musí byť miestna stratégia zosúladená s rozvojovou stratégiou a cieľmi samosprávneho kraja vrátane iných platných regionálnych rozvojových koncepcií, programov alebo stratégií.

### 3. SWOT ANALÝZA

Analýza SWOT bola spracovaná na základe výstupov analýzy vnútorného prostredia mesta a tiež názorov a podnetov miestnych občanov. Snahou bolo dosiahnuť viac sektorovú spoluprácu zapojením do prípravných prác na PHSR aj miestnych združení, spolkov, záujmových organizácií a podnikateľských subjektov v záujme čo najširšej prezentácie miestnych názorov a návrhov v každej z dotknutých oblastí..

Vybrané boli základné oblasti, v rámci ktorých boli postupne zadefinované výzvy a potenciály mesta a problémy a limity územia z pohľadu vnútorného a vonkajšieho prostredia. Určujúcim kritériom bolo stanovenie spoločnej názorovej zhody medzi účastníkmi stretnutí a tá bola v niektorých prípadoch smerodajnou pri zápise do jednotlivých častí analýzy SWOT. Zároveň boli do SWOT analýzy vybraté 4 oblasti, v ktorých sa určili silné a slabé stránky a tiež príležitosti a ohrozenia rozvoja obce.

Z pripravených oblastí boli neskôr zohľadnené špecifiká pri zadefinovaní základných problémov v území a následnom výbere budúcich prioritných rozvojových oblastí a stanovení strategickej časti PHSR.

<b>Výzvy a potenciály</b>	<b>Socioekonomické</b>	<i>Podpora participácie obyvateľov</i>
	<b>Územno-technické</b>	<i>Možnosti územného rozvoja</i>
	<b>Prírodno-environmentálne</b>	<i>Vysoká úroveň odpadového hospodárstva</i>
	<b>Kultúrne</b>	<i>Množstvo konaných podujatí</i>
	<b>Inštitucionálno-organizačné</b>	<i>Spolupráca miestnych organizácií</i>
<b>Problémy a limity</b>	<b>Socioekonomické</b>	<i>Vzdelanostná úroveň obyvateľov Neúmerne zvyšovanie neprispôsobivého obyvateľstva Trend starnutia populácie</i>
	<b>Územno-technické</b>	<i>Nedostatočne kvalitné komunikácie Nedostatok nájomných a vystavaných bytov</i>
	<b>Prírodno-environmentálne</b>	<i>Skládky odpadu Nedostatok verejnej zelene Znečisťovanie životného prostredia</i>
	<b>Kultúrne</b>	<i>Nedostatok zariadení cestovného ruchu</i>
	<b>Inštitucionálno-organizačné</b>	<i>Zvyšovanie administratívnej záťaže vo verejnej správe</i>

Tabuľka 20

<i>Oblasť:</i>	<i>Silné stránky</i>	<i>Slabé stránky</i>	<i>Príležitosti</i>	<i>Ohrozenia</i>
<p><b>PRÍRODNÉ ZDROJE</b></p>	<ul style="list-style-type: none"> <li>vhodné klimatické podmienky;</li> <li>bohatý prírodný potenciál;</li> <li>výborná kvalita životného prostredia;</li> <li>veľmi dobrá poloha v podhorskej oblasti;</li> <li>blízkosť krajského mesta Košice;</li> <li>blízkosť okolitých miest ako Sečovce, Trebišov, Michalovce, Slovenské Nové Mesto;</li> <li>vysoká kvalita ovzdušia;</li> <li>široká sieť vodných tokov a potokov;</li> <li>kvalitné zdroje pitnej vody;</li> <li>rybníky v okolí obce;</li> <li>vysoké zastúpenie lesov a lesných porastov;</li> <li>územia patriace do Chráneného vtáčieho územia Slanské vrchy;</li> <li>prameň Teplica;</li> <li>historické a kultúrne pamiatky;</li> <li>vysoké zastúpenie zelene;</li> <li>výskyt chránených drevín, rastlín a živočíchov;</li> <li>separovanie odpadov;</li> <li>pozitívny prístup miestnej samosprávy k zachovaniu prírodného dedičstva pre nasledujúce generácie;</li> </ul>	<ul style="list-style-type: none"> <li>nedobudovaná protipovodňová ochrana pred 100, 500 a viacročnými vodami;</li> <li>nedostatok podzemných vodných zdrojov;</li> <li>nedostatočné zabezpečenie pitnej vody;</li> <li>vysychanie povrchových vodných zdrojov v období sucha;</li> <li>orná pôda nižšej bonity – nižšia úrodnosť;</li> <li>nedokončená kanalizácia a ČOV;</li> <li>nelegálne skládky odpadov v intravilánoch i extravilánoch obce;</li> <li>nedostatočné separovanie odpadov;</li> <li>chýba zberný dvor a kompostovisko pre efektívne separovanie;</li> <li>nedostatočná motivácia občanov triediť odpad;</li> <li>nedoriešené vlastnícke vzťahy k pozemkom;</li> <li>nízke environmentálne povedomie obyvateľstva;</li> <li>slabé využívanie obnoviteľných zdrojov energie;</li> <li>nelegálne vypúšťanie žump a septikov do potoka;</li> <li>kontaminácia ornej pôdy z nekontrolovaného využívania chemických látok (umelé hnojivá, herbicídy, pesticídy);</li> </ul>	<ul style="list-style-type: none"> <li>ochrana a racionálne využívanie prírodných zdrojov;</li> <li>zalesnenie nevyužitej pôdy;</li> <li>propagácia ochrany životného prostredia na národnej a regionálnej úrovni;</li> <li>existencia legislatívneho zabezpečenia nakladania s odpadmi v súlade s predpismi Európskej únie;</li> <li>politika Európskej únie smerujúca k trvalo udržateľnému rozvoju;</li> <li>regulácia potoka;</li> <li>možnosť využívať štrukturálne fondy EÚ;</li> <li>plnenie záväzkov SR voči normám a legislatíve EÚ (zásobovanie pitnou vodou, výstavba kanalizácií a ČOV, využívanie OZE, nakladanie s odpadmi a pod.);</li> <li>integrovaná koncepcia v hospodárení s odpadmi SR (minimalizácia vzniku odpadov, maximálne využívanie odpadov, zhodnocovanie a správne zneškodňovanie spôsobom neohrozujúcim zdravie ľudí a životné prostredie);</li> </ul>	<ul style="list-style-type: none"> <li>hydroklimatické zmeny(oteplovanie, extrémny počasie, záplavy, obdobia sucha);</li> <li>zanedbanie environmentálnej výchovy;</li> <li>povodňové vody;</li> <li>zanedbanie environmentálnych záťaží;</li> <li>neriadené pôdne aj lesné hospodárstvo;</li> <li>obmedzenie politiky súdržnosti a krátenie fondov EÚ z dôvodu ekonomickej alebo finančnej krízy;</li> <li>zlá pandemická situácia COVID-19;</li> </ul>

Tabuľka 21

<i>Oblasť:</i>	<i>Silné stránky</i>	<i>Slabé stránky</i>	<i>Príležitosti</i>	<i>Ohrozenia</i>
<p style="text-align: center;"><b><i>ĽUDSKÉ A SPOLOČENSKÉ ZDROJE</i></b></p>	<ul style="list-style-type: none"> <li>• nárast počtu obyvateľov v regióne;</li> <li>• vysoký podiel obyvateľstva v produktívnom veku;</li> <li>• mierny nárast počtu narodených detí;</li> <li>• zvýšené migračné prírastky;</li> <li>• rozmanitá náboženská a národnostná štruktúra obyvateľov – nutnosť tolerance;</li> <li>• záujem obyvateľov Košíc a iných veľkých miest o bývanie na vidieku;</li> <li>• záujem obyvateľov o vzdelávanie a zvyšovanie kvalifikácie;</li> <li>• dostupná materská a základná škola v obci;</li> <li>• strediskový charakter obce;</li> <li>• pomerne ľahko dostupná široká a rozmanitá sieť stredných škôl, vysokých škôl a školských zariadení v blízkych mestách Sečovce, Trebišov, Michalovce a krajskom meste Košice;</li> <li>• pomerne ľahko dostupná široká a rozmanitá sieť rôznych inštitúcií, úradov a služieb v blízkych mestách;</li> <li>• veľký záujem obyvateľov o rozvoj obce, spolky a združenia;</li> <li>• širšia ponuka voľných pracovných miest v blízkych mestách a podnikoch;</li> </ul>	<ul style="list-style-type: none"> <li>• pokles počtu detí a mládeže v predproduktívnom veku;</li> <li>• dvojsmenné vyučovanie v základnej škole;</li> <li>• finančne veľmi náročná prevádzka MŠ a ZŠ;</li> <li>• zlý technický stav MŠ a ZŠ a nedostatočná kapacita;</li> <li>• nedostatočné a zastarané vybavenie škôl učebnými pomôckami;</li> <li>• nedostatočné vybavenie ZŠ výpočtovou technikou;</li> <li>• slabé prepojenie systému vzdelávania s potrebami trhu práce;</li> <li>• nízke finančné ohodnotenie pedagogických pracovníkov a nepedagogických zamestnancov školy a predškolských zariadení;</li> <li>• nedostatok financií na podporu školstva;</li> <li>• pomerne vysoká nezamestnanosť v porovnaní s inými regiónmi SR;</li> <li>• nižšia vzdelanostná úroveň nezamestnaných;</li> <li>• značná skupina MRK obyvateľov</li> <li>• nutnosť dochádzania za prácou;</li> <li>• málo miestnych pracovných príležitostí;</li> <li>• chýba komunitné centrum v obci;</li> <li>• chýbajú komunitní, terénni sociálni pracovníci;</li> <li>• nedostatočné využitie budovy KD;</li> <li>• chýba komunitná spolupráca,</li> </ul>	<ul style="list-style-type: none"> <li>• možnosť využívať štrukturálne fondy EÚ;</li> <li>• pokračujúce národné programy podporujúce zamestnanosť – aktivačné práce, absolventská prax a pod.;</li> <li>• koncepcie a akčné plány zamestnanosti na národnej a regionálnej úrovni;</li> <li>• rozvoj priemyselných parkov v blízkych mestách;</li> <li>• rozvoj fariem v regióne;</li> </ul>	<ul style="list-style-type: none"> <li>• pokles demografického vývoja a starnutie obyvateľstva;</li> <li>• úbytok obyvateľstva migráciou – zvlášť kvalifikovaných mladých ľudí;</li> <li>• nedostatočné finančné kompenzácie presunu kompetencií zo štátu na samosprávu;</li> <li>• postupný zánik pracovných príležitostí pre obyvateľov s nižším vzdelaním;</li> <li>• nevysporiadavanie vlastníckych práv k pozemkom a nehnuteľnostiam;</li> <li>• pokračujúca izolácia škôl vzhľadom k vonkajšiemu prostrediu a trhu práce;</li> <li>• národná legislatíva bez účinných opatrení voči zneužívaniu sociálnych výhod;</li> <li>• prehľbovanie chudoby a sociálneho vylúčenia u neprispôsobivých občanov;</li> <li>• pokles výroby u dominantných zamestnávateľov v okolí;</li> <li>• nezáujem investorov o východ Slovenska;</li> </ul>

	<ul style="list-style-type: none"> <li>• využívanie aktivačných prác v obci;</li> <li>• sieť soc. zariadení;</li> </ul>	<p>komunitný dialóg a spolupatričnosť v komunitách;</p> <ul style="list-style-type: none"> <li>• nedostatočná informovanosť a kvalifikácia obyvateľstva a chýbajúca komunitná spolupráca, komunitný dialóg a spolupatričnosť;</li> <li>• prehlbovanie medzigeneračnej priepasti seniori – mládež;</li> <li>• vytrácanie rodinnej súdržnosti a tradičných morálnych hodnôt;</li> </ul>		<ul style="list-style-type: none"> <li>• zlá pandemická situácia COVID-19;</li> </ul>
--	---	---	--	---

Tabuľka 22

<i>Oblasť</i>	<i>Silné stránky</i>	<i>Slabé stránky</i>	<i>Príležitosti</i>	<i>Ohrozenia</i>
<p><b>MATERIÁLNE A FYZICKÉ ZDROJE</b></p>	<ul style="list-style-type: none"> <li>• poloha obce v blízkosti krajského mesta, ktoré je významným dopravným uzlom a križovatkou obchodných ciest;</li> <li>• ideálna poloha pre rozvoj CR;</li> <li>• sprístupnenie obce pravidelnou autobusovou dopravou SAD;</li> <li>• blízkosť medzinárodného letiska a železničného dopravného uzla v meste Košice;</li> <li>• spracované a pripravované rozvojové dokumenty obce;</li> <li>• zvyšujúca sa atraktivita bývania na vidieku a pretrvávajúci vysoký záujem o bývanie;</li> <li>• široká občianska a spoločenská vybavenosť;</li> <li>• obec je plynofikovaná;</li> <li>• dostatočná energetická sieť;</li> <li>• dostupnosť telekomunikačných</li> </ul>	<ul style="list-style-type: none"> <li>• zanedbanosť, zlý technický stav a/alebo absencia regionálnych a miestnych komunikácií;</li> <li>• nízka kapacita intervalov autobusovej dopravy;</li> <li>• zastarané verejné osvetlenia a miestne rozhlas;</li> <li>• nedostatok parkovacích plôch a parkovacích miest;</li> <li>• nevysporiadané vlastnícke vzťahy k budovám i pozemkom, neukončené ROEP;</li> <li>• finančne veľmi náročná výstavba a rekonštrukcie technickej a dopravnej infraštruktúry;</li> <li>• chýbajúce cyklistické chodníky a trasy v regióne;</li> <li>• nedostatočne chránené detské ihriská;</li> <li>• nedostatok financií na kultúru</li> </ul>	<ul style="list-style-type: none"> <li>• možnosť využívať štrukturálne fondy EÚ;</li> <li>• diaľnice spájajúce západ a východ SR;</li> <li>• rekonštrukcia príjazdových komunikácií do obcí a ďalších napojení na hlavné cestné ťahy;</li> <li>• možnosť spolufinancovania kultúrnych aktivít z podnikateľských kruhov</li> <li>• cyklotrasy v každom smere;</li> <li>• rozšírenie kultúrnej a športovej spolupráce v rámci Sečovského regiónu, susednými regiónmi, okolitými obcami a blízkymi mestami;</li> <li>• rozširovanie služieb KIDS a zvýšenie kapacity intervalov autobusovej</li> </ul>	<ul style="list-style-type: none"> <li>• nízky záujem investorov o východné Slovensko;</li> <li>• stagnujúca výstavba diaľnic v KSK a SR;</li> <li>• neriešenie zlého technického stavu príjazdových komunikácií a napojení na hlavné cestné ťahy;</li> <li>• nedostatok financií a zanedbávanie technickej a dopravnej infraštruktúry v obci a v regióne;</li> <li>• nevysporiadavanie vlastníckych vzťahov;</li> <li>• nedostatočná finančná podpora štátu pri presune kompetencií;</li> <li>• nárast individuálnej automobilovej dopravy;</li> </ul>

	<p>služieb;</p> <ul style="list-style-type: none"> <li>• bohaté tradície a hlboké korene kultúr. podujatí;</li> <li>• vysoké kultúrne povedomie obyvateľstva;</li> <li>• bohatá tradícia folklórnych a iných kultúrnych podujatí, súťaží a prehliadok;</li> <li>• záujem detí a mládeže o kultúru – spev, tanec;</li> <li>• vysoký záujem o šport so športovými krúžkami, súťažami;</li> <li>• obec má prístup na internet;</li> </ul>	<p>a šport;</p> <ul style="list-style-type: none"> <li>• nedostatok a zlý technický stav športových areálov a ihrísk – chýba zázemie;</li> <li>• zlý technický stav a vysoká energetická náročnosť verejných budov (OcÚ, KD, ZŠ, MŠ, požiarnej zbrojnice a ostatné verejné budovy);</li> <li>• nedostatočne využité priestory KD a nízka úroveň vybavenia KD;</li> <li>• zlý technický stav domu smútku;</li> <li>• nedostatočné zabezpečenie obcí proti vandalizmu;</li> <li>• nedostatok zariadení cestovného ruchu;</li> <li>• nedostatočná ponuka služieb CR; chýba koncepcia rozvoja CR pre región;</li> </ul>	<p>prepravy;</p> <ul style="list-style-type: none"> <li>• rekonštrukcia športového areálu;</li> <li>• výstavba prírodného amfiteátru;</li> <li>•</li> </ul>	<ul style="list-style-type: none"> <li>• zlý neuspokojivý vzťah medzi životným štýlom obyvateľstva a športovaním;</li> <li>• nízke a stagnujúce príjmy obyvateľov;</li> <li>• zlá pandemická situácia COVID-19;</li> </ul>
--	--	---	---	--

Tabuľka 23

<i>Oblasť</i>	<i>Silné stránky</i>	<i>Slabé stránky</i>	<i>Príležitosti</i>	<i>Ohrozenia</i>
<b>EKONOMICKÉ ZDROJE</b>	<ul style="list-style-type: none"> <li>• výhodná poloha obce – v tichom a čistom prostredí vhodnom pre CR;</li> <li>• blízkosť krajského mesta a dopravná prístupnosť;</li> <li>• pomerne ľahká dostupnosť inštitúcií zameraných na podporu podnikania;</li> <li>• spracované aktuálne rozvojové dokumenty;</li> <li>• počet a štruktúra malých a stredných podnikateľov;</li> <li>• ľahká dostupnosť obchodných</li> </ul>	<ul style="list-style-type: none"> <li>• neoptimálne využívanie prírodného a historického potenciálu obce;</li> <li>• nízke využitie miestnych výrobných kapacít;</li> <li>• chýbajúca stratégia podpory mikro a malého podnikania;</li> <li>• zanedbávanie starostlivosti prírodných atrakcií;</li> <li>• nedostatočná ponuka služieb cestovného ruchu;</li> <li>• nízka úroveň služieb cestovného ruchu;</li> <li>• chýbajúce zariadenia cestovného</li> </ul>	<ul style="list-style-type: none"> <li>• zmena daňového systému SR;</li> <li>• rast priamych zahraničných investícií v regióne;</li> <li>• možnosti využívania fondov Európskej únie;</li> <li>• zvyšovanie kúpnej sily obyvateľstva;</li> <li>• vytváranie priaznivejších podmienok pre podnikanie v SR;</li> <li>• využitie historického, kultúrneho a prírodného</li> </ul>	<ul style="list-style-type: none"> <li>• neriešenie politiky štátu v oblasti malého a stredného podnikania;</li> <li>• vysoká odvodová zaťaženosť a byrokracia obmedzujúca rozvoj existujúcich a zakladanie nových podnikateľských prevádzok;</li> <li>• nárast odlevu kvalifikovanej pracovnej sily;</li> <li>• nárast konkurencie</li> </ul>

	<p>reľazcov;</p> <ul style="list-style-type: none"> <li>• dostatok disponibilnej pracovnej sily;</li> <li>• existujúce podmienky pre rozvoj vidieckeho, poľovníckeho a zdravotného cestovného ruchu;</li> <li>• bohatá história;</li> <li>• tradičné ľudové remeslá a folklór;</li> <li>• chovný rybník a rybník pre rekreačný rybolov;</li> </ul>	<p>ruchu;</p> <ul style="list-style-type: none"> <li>• nedostatočná propagácia obcí a regiónu v oblasti cestovného ruchu;</li> <li>• slabá medzinárodná partnerská spolupráca;</li> <li>• odchod kvalifikovanej pracovnej sily;</li> <li>• nedostatok pracovných príležitostí a bytov pre udržanie pracovnej sily;</li> <li>• vysoká miera nezamestnanosti;</li> <li>• nízka úroveň HDP/obyv. v porovnaní s priemerom Európskej únie;</li> <li>• nízke využívanie štátnych podporných programov a EU fondov miestnymi podnikateľmi a administratívne náročné čerpanie EU fondov;</li> <li>• nedostatočná dopravná a technická infraštruktúra;</li> <li>• nutnosť dochádzania za prácou a službami;</li> <li>• nedostatočný rozvoj a podpora miestnych producentov a poskytovateľov služieb v oblasti poľnohospodárskej činnosti;</li> </ul>	<p>potenciálu pre rozvoj cestovného ruchu;</p> <ul style="list-style-type: none"> <li>• vytváranie nových partnerstiev;</li> <li>• dokončenie diaľnic Košice – Bratislava, Košice – Miskolc;</li> <li>• opätovné využitie areálu bývalého Experimentálneho výskumného strediska Univerzity veterinárskeho lekárstva a farmácie;</li> </ul>	<p>vplyvom vstupu SR do EÚ;</p> <ul style="list-style-type: none"> <li>• klesajúca ekonomická aktivita;</li> <li>• pokles výroby v U.S. Steel Košice;</li> <li>• pretrvávajúci nezáujem investorov o Východné Slovensko;</li> <li>• zanedbanie výstavby diaľnic a nadradenej cestnej siete v regióne;</li> <li>• slabá propagácia východu Slovenska;</li> <li>• nedostatočné stimuly pre budúcich investorov zo strany vlády SR;</li> <li>• zlá pandemická situácia COVID-19;</li> </ul>
--	--	---	--	--

### 3.1 Identifikácia potrieb

Pre každú zo zadaných oblastí boli vybrané tie silné alebo slabé stránky, ktoré sa účastníkom pracovných stretnutí javili ako kľúčové pre budúcu identifikáciu základných problémov svojho územia a následného stanovenia prioritných rozvojových oblastí stratégie PHSR.

#### *Prírodné zdroje*

Za určujúce silné stránky boli stanovené:

- vysoká kvalita ovzdušia spojená so širokým zastúpením lesov, lúk, pasienkov, vodných tokov a potokov s množstvom rôznorodej fauny i flóry (lesná zver, chránené druhy a pod.);
- na území sa nachádza Chránené vtáčie územie Slanské vrchy, množstvo rybníkov a prameň Teplica s vytekajúcou minerálnou vodou, ktorý je taktiež veľmi vzácny pre obyvateľov a turistov z okolia;
- zaujímavý historický potenciál územia spojený so zachovávaním miestnych tradícií, nárečovej osobitosti, tradičných prvkov v obliekaní, kulinárstve, tradovaní miestnych povestí a pamätihodností.

Za určujúce slabé stránky boli stanovené:

- hydroklimatické zmeny (oteplovanie, extrémne počasia, záplavy, obdobia sucha);
- environmentálne záťaž - problém skládok odpadov zvlášť tých nelegálnych, kontaminácia ornej pôdy z neriadenej poľnohospodárskej činnosti s prehnaným využívaním chemikálií, pesticídov a hnojív v minulosti;
- veľmi nízke využívanie obnoviteľných zdrojov energie, alternatívnych a energeticky šetrných postupov a technológií, ktoré sú šetrné k životnému prostrediu.
- 

#### *Ludské a spoločenské zdroje*

Za určujúce silné stránky boli stanovené:

- kultúrne povedomie obyvateľstva, ktoré nielen zachováva tradičnú osobitosť svojho kultúrneho i národného povedomia, ale úspešne odovzdáva tieto osobitosti aj mladým ľuďom, ktorí prejavujú záujem o kultúrne podujatia, súťaže a prehliadky, osvojujú si tradičný folklór predovšetkým spev a tanec;
- záujem miestnych obyvateľov o rôzne spolkové, komunitné a klubové činnosti, šport, záujmové združenia, miestne remeslá a prejavujú tiež záujem o rozvoj obce i celého regiónu, rôzne spoločenské a športové podujatia;
- zvýšený záujem o vzdelávacie aktivity v rôznych oblastiach, inovačné technológie, výpočtová technika, celoživotné vzdelávanie, vzrastajú nároky na vybavenosť a kvalitu vzdelávania v miestnych školských, výchovných a voľnočasových zariadeniach.

Za určujúce slabé stránky boli stanovené:

- stále pretrvávajúca pomerne vysoká nezamestnanosť, ktorá ovplyvňuje kvalitu života miestnych obyvateľov, nutnosť dochádzania za prácou, málo miestnych pracovných príležitostí a z toho vyplývajúci nižší životný štandard, chudoba alebo strata pracovných návykov a sociálna vylúčenosť;
- zvýšená potreba služieb a aktivít prispôsobených pre vzrastajúci počet seniorov, sociálne zabezpečenie, vzdelávacie aktivity, prispôsobené športové a spoločenské podujatia, zabránenie vzniku medzigeneračnej priepasti seniori – mládež, podpora rodinnej súdržnosti a tradičných morálnych hodnôt;
- vysoká potreba motivácie, aktivizácie a aktivít prispôsobených moderným potrebám mladých ľudí a mládeže za účelom zvyšovania atraktivity bývania na vidieku a zamedzeniu ich odchodu do mestských oblastí nielen za prácou ale aj za kvalitnejšími službami a voľno-časovými aktivitami podľa svojich predstáv.

### *Materiálne a fyzické zdroje*

Za určujúce silné stránky boli stanovené:

- dobrá dostupnosť a prepojenosť obce na širokú sieť stredných a vyšších vzdelávacích zariadení a ďalších kultúrnych, športových, sociálnych, zdravotných a spoločenských zariadení, rôznych verejných inštitúcií, medzinárodnej dopravnej prístupnosti (letisko, železnica a pod.);
- obec je pomerne dobre vybavená miestnou základnou dopravnou a technickou infraštruktúrou, obyvatelia majú prístup k pitnej vode, energetickej sieti, obec je plynofikovaná, obyvatelia môžu využívať služby telekomunikačných a mobilných operátorov, televízie, rozhlasu a internetu.

Za určujúce slabé stránky boli stanovené:

- zastaraný a nevyhovujúci technicko-energetický stav miestnych zariadení verejných služieb, nízka úroveň ich vybavenosti, ktorá nespĺňa súčasné nároky na kvalitu ich využívania čo ovplyvňuje kvalitu verejných služieb, vzdelávania a sociálnych služieb, voľnočasových, športových a kultúrnych služieb;
- chýbajúce časti a zastaraný príp. nevyhovujúci stav existujúcej dopravnej a ďalšej miestnej technickej základnej infraštruktúry (napr. chýbajúca kanalizácia a ČOV, miestne komunikácie, parkovacie miesta, športová infraštruktúra, cyklotrasy, internet, prvky bezpečnosti a pod.) a vysoká finančná náročnosť ich realizácie;
- problém s nevysporiadanými vlastníckymi vzťahmi, rozdrobenosť vlastníckych podielov.

### *Ekonomické zdroje*

Za určujúce silné stránky boli stanovené:



- potenciál pre rozvoj vidieckeho cestovného ruchu (výhodná poloha obce a jej zaujímavý prírodný, historický a kultúrny potenciál pre rozvoj miestnej rekreačnej a oddychovej turistiky, agroturistiky, záujmovej a poznávacej turistiky);
- zastúpenie miestnych obchodných prevádzok, poskytovateľov služieb, malých a stredných podnikateľov, miestnych živnostníkov a remeselníkov;
- snaha miestnej samosprávy zameraná na rozvoj priaznivého podnikateľského prostredia, skvalitňovanie infraštruktúry a služieb, príprava rozvojových dokumentov, udržiavanie partnerských vzťahov na miestnej i regionálnej úrovni, podpora medzisektorovej a komunitnej spolupráce.

Za určujúce slabé stránky boli stanovené:

- nízky počet pracovných príležitostí vytváraných v obci a jej okolí, pracovné príležitosti pre mladých sú veľmi obmedzené a tiež aj pre osoby staršie (po 50-tke), matky s rodinnými povinnosťami a pod.;
- chýbajúca alebo nevyhovujúca infraštruktúra potrebná pre rozvoj CR, chýbajú poskytovatelia služieb CR a tiež rôznych doplnkových služieb pre turistov;
- odchod kvalifikovanej pracovnej sily a zvlášť mladých ľudí po ukončení štúdia za prácou alebo vyššími zárobkami do iných regiónov prípadne do zahraničia.

Vzhľadom k hodnoteniu vplyvov vonkajšieho prostredia boli identifikované tie príležitosti alebo ohrozenia, ktoré podľa účastníkov pracovných stretnutí môžu mať rozhodujúci vplyv na budúci rozvoj mesta a jeho územia.

Ako príležitosti s rozhodujúcim pozitívnym vplyvom na rozvoj územia mesta boli stanovené:

- plnenie záväzkov SR voči legislatíve a normám EÚ (zásobovanie obyvateľstva pitnou vodou, postupné budovanie kanalizácií a ČOV, využívania OZE a pod.);
- podpora z fondov EÚ na realizáciu investičných i neinvestičných rozvojových projektov pre verejný, súkromný i neziskový sektor smerujúce k trvalo udržateľnému rozvoju;
- okres Košice – okolie vyčlenený ako rekreačno-oddychové zázemie mesta Košice – predpokladaný rozvoj atraktivít a služieb rôznych foriem cestovného ruchu pre obyvateľov a návštevníkov metropoly východu;
- opätovné využitie areálu bývalého Experimentálneho výskumného strediska Univerzity veterinárskeho lekárstva a farmácie;
- postupujúca výstavba diaľnic smerom na východ SR a postupný príchod významných investorov vytvárajúcich pracovné príležitosti aj bližšie k východu republiky, rozvoj priemyselných a technologicky vyspelých parkov s vyššou pridanou hodnotou;
- špecializované účelové dotačné programy EÚ (napr. zamestnávanie mladých ľudí a pod.);
- národné dotačné a kompenzačné programy v rôznych oblastiach ( životné prostredie, bezpečnosť, kultúra, sociálna pomoc, zamestnanosť, vzdelávanie, šport, poľnohospodárstvo, investície a pod.);
- výstavba prírodného amfiteátra;

- rozvoj zameraný na široké využívanie IKT , inovácií, kreativity, alternatívnych technológií šetrných k životnému prostrediu;
- rozvoj vidieka zameraný na skvalitňovanie infraštruktúry, služieb, vidiecky CR, agroturistiku a zvyšovanie zamestnanosti na vidieku;
- podpora štátu pri výrobe a predaji miestnych a regionálnych výrobkov, potravín a produktov s dôrazom na rozvoj zamestnanosti na vidieku.

Ako ohrozenia s významným rizikovým vplyvom na rozvoj územia obce boli stanovené:

- pretrvávajúca zaostalosť východu voči ostatným regiónom SR spojená s nezaujmom investorov o východ Slovenska, málo novovytváraných pracovných príležitostí zvlášť vo vidieckych oblastiach;
- hydroklimatické zmeny spojené s otepľovaním, extrémny počasie, záplavy, suché obdobia ovplyvňujúce poľnohospodársku prvovýrobu, vysychanie povrchových i podzemných vodných zdrojov , lesné kalamity alebo požiare a pod.;
- prehlbujúca sa chudoba a sociálna vylúčenosť marginalizovaných skupín obyvateľstva, neprispôsobivých občanov, nárast sociálnej ohrozenosti mládeže;
- nepriaznivý demografický vývoj, starnutie obyvateľstva a odchod mladých a kvalifikovaných ľudí za prácou, vzdelaním, kvalitnejšími službami do miest, iných regiónov alebo do zahraničia;
- prehlbujúca sa kríza v rámci Európskej únie – finančná, ekonomická, nekontrolované migračné vlny, obmedzovanie voľného pohybu osôb alebo tovarov, ohrozenie politiky súdržnosti príp. rozpad EÚ;
- nízka podpora štátu pre malých a stredných podnikateľov, vysoká odvodová zaťaženosť a byrokracia obmedzujúca rozvoj existujúcich a zakladanie nových podnikateľských prevádzok;
- nekontrolované zásahy do prírody a životného prostredia – znečisťovanie ornej pôdy nekontrolovaným užívaním pesticídov, herbicídov, chemických hnojív a pod., neriadené hospodárenie v lesoch – rozsiahle výruby bez obnovy lesných porastov; zanedbávanie environmentálnych záťaží, skládok a pod.;
- pretrvávajúce problémy s nevysporiadanými vlastníckymi vzťahmi, rozdrobenosť vlastníckych podielov a presúvanie kompetencií štátu na samosprávy bez finančnej podpory

### 3.2 Identifikácia disparít a faktorov rozvoja

Pri identifikácii kľúčových potrieb územia mesta sa vychádzalo z analýzy vnútorného i vonkajšieho prostredia a zo SWOT analýzy. Výber kľúčových potrieb predstavuje najdôležitejší krok v strategickom plánovaní a zostavení samotnej stratégie PHSR. Prioritné oblasti stratégie PHSR vychádzajú z kľúčových problémov – potrieb a predstavujú tie oblasti rozvoja, v ktorých by sa mali koncentrovať plánované financie, personálne i materiálne zdroje.

Pri definovaní kľúčových problémov bola vyvinutá snaha vziať do úvahy názory všetkých cieľových skupín obyvateľstva. Miestni obyvatelia dostali príležitosť vyjadriť svoje názory formou dotazníkového prieskumu. Na základe výsledkov dotazníkového prieskumu, neformálnych i pracovných stretnutí s obyvateľmi i zástupcami miestnej samosprávy, ako aj na základe SWOT analýzy (slabé stránky + ohrozenia) členovia pracovnej skupiny pomenovali kľúčové problémy mesta.

- Energetická efektívnosť verejných budov je nízka.
- Environmentálne povedomie u obyvateľov i podnikateľov je nízke.
- Nelegálne skládky odpadov.
- Kontaminácia ornej pôdy chemikáliami po poľnohospodárskej činnosti v minulosti.
- Málo využívané obnoviteľné zdroje energií.
- Nedostatok pracovných príležitostí, stále vysoká nezamestnanosť.
- Nutnosť dochádzania za prácou.
- Odchod mladých a kvalifikovaných ľudí za prácou.
- Chýba osobitný prístup k potrebám mladých ľudí a mládeže.
- Ohrozenie rodinnej súdržnosti a tradičných morálnych hodnôt.
- Verejné budovy sú v zlom technickom stave.
- Vybavenie verejných zariadení nezodpovedá súčasným požiadavkám.
- Znížená kvalita poskytovaných verejných služieb.
- Dopravná a technická infraštruktúra chýba alebo je zastaraná.
- Nevysporiadané vlastnícke vzťahy k verejnej infraštruktúre.
- Chýbajú podporné nástroje pre rozvoj cestovného ruchu.
- Chýba podpora pre miestnych podnikateľov a živnostníkov.
- Pokles ekonomickej aktivity, málo novovytváraných pracovných príležitostí.
- Dlhodobá nezamestnanosť u mladých ľudí, osôb po 50-tke a žien s malými deťmi.
- Potreba motivácie k ekologickým formám hospodárenia.
- Neistota a prehlbovanie chudoby dôsledkov pandémie COVID19.

Hore uvedené kľúčové problémy územia mesta spomaľujú rozvoj, znižujú konkurencieschopnosť a zároveň sú dôvodom nižšej kvality života miestnych obyvateľov.

#### **OHROZENIA ROZVOJA OBCE:**

1. Nevyhovujúci stav miestnej verejnej infraštruktúry a nedostatok prípadne nízka kvalita poskytovaných verejných služieb čo má za následok nedostatočnú kvalitu života v obci.
2. Nedostatok príležitostí pre aktívne spoločenské, kultúrne a športové vyžitie obyvateľstva.
3. Málo pracovných príležitostí v území z čoho vyplýva potreba cestovania resp. odchodu obyvateľstva za prácou.

4. Nízka úroveň informovanosti, vzdelávania obyvateľov, komunitnej spolupráce, komunitného dialógu a potreba podpory a pomoci marginalizovaným skupinám obyvateľstva.
5. Environmentálne záťaže po predchádzajúcej poľnohospodárskej činnosti, nedostatočná ochrana prírody a životného prostredia.

**POTREBY ROZVOJA:**

1. Efektívny a plnohodnotný hospodársky rozvoj zameraný na rozvoj a skvalitňovanie miestnej verejnej infraštruktúry, služieb, podnikateľských aktivít s dôrazom na rast zamestnanosti a rozvoj cestovného ruchu.
2. Rozvíjať a skvalitňovať miestny ľudský potenciál so zameraním na vzdelávanie miestnych obyvateľov, ochranu ich zdravia, zabezpečenia sociálnych služieb vrátane rozvoja komunitnej spolupráce a komunitného dialógu v záujme pomoci marginalizovaným skupinám pri lepšom uplatnení sa na trhu práce.
3. Chrániť prírodu v území a skvalitňovať miestne životné prostredie obyvateľov, zvyšovať energetickú efektívnosť, využívať obnoviteľné zdroje energie, zmiernovať nepriaznivé dopady zmeny klímy a efektívne hospodáriť s odpadmi.

## ***STRATEGICKÁ ČASŤ***

Strategická časť PHSR obsahuje stratégiu rozvoja obce pri zohľadnení jej vnútorných špecifik pri rešpektovaní princípov národnej a regionálnej politiky. Obsahom tejto kľúčovej fázy tvorby stratégie je spresnenie vízie, hlavného cieľa PHSR a z toho nadviazať na určovanie priorít rozvoja.

Definovanie kľúčových strategických a špecifických cieľov vychádzajúcich z priorít je nevyhnutné k naplneniu vízie územia a zároveň k uplatneniu smart rozvoja.

Realizácia vízie smart (inteligentného/rozumného) obce Zemplínska Teplica sa definovala trojuholníkom 3P s centrálnou polohou kvality života a je podmienená zmenami a inováciami smerujúcimi najmä k dosiahnutiu nasledujúcich charakteristík:

✓ **Konkurencieschopná obec**

vhodné podmienky pre jej obyvateľov, investorov, podnikateľov, návštevníkov a turistov, podporujúce ich kvalitu života, efektívne vedenie a podnikanie, udržateľný trh práce, kreatívnu priateľskú atmosféru, bezpečnosť, rovnocenný prístup k vysokej kvalite služieb, k dopravným prostriedkom, vysokou kvalitou prostredia, s vhodnými priestormi zelene a inými verejnými priestormi podporujúcimi život zdravej komunity, transparentné smart spravovanie územia otvorené pre aktívnu účasť verejnosti.

✓ **Flexibilná obec**

rýchlo a efektívne reagovať na súčasné a budúce výzvy a adaptovať sa na potreby, dané vonkajšími a vnútornými impulzmi, akými sú klimatické zmeny, rozvoj globálnej ekonomiky a jej dynamické zmeny, pokračujúca globalizácia a prepájanie ekonomík a iné.

✓ **Efektívna a udržateľná obec**

obec, ktorá zodpovedne pristupuje k využívaniu všetkých dostupných zdrojov, vrátane ich rozvoja a ochrany, ako aj zabezpečuje rovnocenný prístup všetkých obyvateľov a iných subjektov na území mesta k ich využitiu, a to i prostredníctvom akceptovania princípov „smart“ špecializácie.

✓ **Obec ľuďí a pre ľudí**

inkluzíve, otvorené, ľudské, tolerantné, kreatívne, pohostinné, podnikateľsky priateľské mesto ponúkajúce vhodné prostredie pre život a realizáciu kreatívneho a iných potenciálov každého obyvateľa pri rešpektovaní jeho špecifických schopností zúčastňovať sa a prispievať k životu komunity obce a jej ekonomike.

✓ **Inovatívna obec**

otvorená novým prístupom, riešeniam a novým formám spolupráce s kultúrou podporujúcou spoluprácu, vznik, šírenie a implementáciu inovácií.

### **B.3. Smart komunity**

Hlavné črty tejto cieľovej kvality sú nasledovné:

- Mesto/obec, región, s rovnoprávnou spoločnosťou;
- Mesto/obec, región, ktoré efektívne využíva svoje inštitucionálne kapacity pre svojich obyvateľov a ďalšie zainteresované subjekty; znižovanie byrokracie prostredníctvom efektívnosti procesov spravovania územia a vysokej kvalifikácie zamestnancov vrátane investovania do ich rozvoja;
- Mesto/obec, región, ktoré efektívne využíva potenciál aktívneho zapojenia sa verejnosti a zainteresovaných subjektov do procesov rozhodovania a iných aktivít mestskej komunity, vrátane profesionálnej kapacity jednotlivcov a inštitúcií v meste (napr. humanitárne aktivity, vzájomná pomoc, verejná kontrola, učenie sa v komunite, atď.);
- Mesto/obec, región, podporujúce rozvoj kapacít ľudských zdrojov prostredníctvom vhodných foriem vzdelávania, rozvojom zručností, šírením informácií, zapojením do procesov rozhodovania a ďalšími spôsobmi;
- Mesto/obec, región, ktoré umožňuje obyvateľom spoluprácu pri výskume a vývoji produktov a služieb (“živé laboratórium”);
- Mesto/obec, región, ktoré podporuje kreatívne prejavy a poskytuje potrebnú infraštruktúru, ktorá umožňuje prechod medzi kreatívnymi zručnosťami a obchodom/technologiami; začleňujúce otázky kultúry do rozvoja;
- Mesto/obec, región, ktoré prijíma provokatívne nápady a povzbudzuje ľudí k pozitívnemu pohľadu na potenciál ich mesta;
- Mesto/obec, región, ktoré si uvedomuje dôležitosť jeho obyvateľov, nakoľko predstavujú hlavný kapitál mesta; podniká kroky k prilákaní ľudí do mesta a ich stabilizovanie;
- Mesto/obec, región podporujúce dostupnosť a participáciu na kultúrnom živote ako základu podpory kreativity;

- Akceptácia kreativity ako základnej zložky (časť DNA) mesta a jej využitie v procesoch zmien a rozvoja;
- Jasná a atraktívna značka mesta, lokálnych produktov a služieb;
- Mesto/obec, región, ktoré buduje lokálny kreatívny priemysel a zhodnocuje svoju lokálnu kreatívnu históriu (Hlavný cieľ projektu Kreatívneho mesta a kandidatúry UNESCO kreatívne mesto)
- Mesto/obec, región zvyšujúce používanie moderných technológií na poskytovanie efektívnych služieb verejnosti;

## 1 Formulácia stratégie

Hlavným cieľom definovania stratégie je určenie základnej hierarchickej štruktúry pre dané programovacie obdobie a zároveň určenie typu dokumentu, ktorý vyplýva zo SWOT analýzy..

**Strategickú štruktúru PHSR tvoria:**

- Vízia územia
- Prioritné oblasti
- Strategické ciele
- Špecifické ciele a
- Aktivity

Pri definovaní stratégie vo všetkých typoch programových dokumentov je dôležité dbať, aby jednotlivé ciele na seba nadväzovali a boli koherentné (neprekrývali sa).

## 2. Vízia územia

Vízia územia predstavuje predobraz o budúcnosti obce. Je potrebné nastaviť tak dlhodobé ako aj strednodobé smerovanie a obsahové východiská pre návrh prístupov k rozvoju. Vízia je stabilizujúcim prvkom riadenia obce a podporou pre zdieľaný náhľad spolupráce a spolupatričnosti ako aj logického včlenenia sa do územného miestneho ako aj regionálneho rozvoja.

V tvorbe a definovaní PHSR boli zohľadnené nedávne udalosti súvisiace s pandémiou COVID-19. Bol vypracovaný PLÁN OBNOVY, ktorý je spoločnou reakciou krajín EÚ na silný pokles ekonomiky v dôsledku pandémie COVID - 19. Jeho hlavným cieľom je podporiť reformy a investície, ktoré Slovensku umožnia začať opäť dobiehať životnú úroveň priemeru EÚ. Všetky kroky v Pláne obnovy sú zohľadnené v definovanom systéme strategických a špecifických cieľov PHSR obce.

**V pláne obnovy bola definovaná vízia Slovenska nasledovne:**

- 1) Inovátna ekonomika: Udržateľný rast životnej úrovne a kvality života zaručí Slovensku úspešná transformácia na inovatívnu ekonomiku založenú na investíciách do vedy a výskumu, zelenej a digitálnej ekonomiky. Vyžaduje si to vzdelaných, zručných a adaptabilných zamestnancov.
- 2) Moderný štát: Slovensko musí riešiť transformačný dlh vo všetkých úrovniach štátnej a verejnej správy. Iba moderný, efektívny, digitálny štát s fungujúcimi službami dokáže vytvárať vhodné podmienky a plniť potreby inovatívnej ekonomiky a modernej spoločnosti.
- 3) Zdravá krajina: Hlavným a konečným cieľom verejných politík je kvalita života ľudí. Popri ekonomickom raste, ktorý vytvára nevyhnutné materiálne podmienky a zdroje, kvalita života závisí od starostlivosti o zdravie ľudí, verejný priestor a životné prostredie.



Vízia obce

**„Dobudovaním základnej infraštruktúry, rozvíjaním prírodného a kultúrneho potenciálu územia a zabezpečením permanentného všestranného rozvoja obce, zlepšiť životné podmienky miestnych obyvateľov, vybavenosť a atraktivitu obce”**

Na základe definovanej vízie územia si mesto do roku 2028 stanovilo nasledovné strategické ciele:

► hospodárska prioritná oblasť: **Zlepšiť vybavenosť a celkovú atraktivitu obce prílevom nových investícií.**

► sociálna prioritná oblasť: **Podporovať rozvoj služieb starostlivosti o zdravie miestnych obyvateľov, sociálnych služieb, komunitnej spolupráce, sociálnej inklúzie, vzdelávania a tým aktívne prilákať ľudí do mesta a stabilizovať počet obyvateľov. Efektívne využívať potenciál aktívneho zapojenia verejnosti do procesov rozhodovania.**

► environmentálna prioritná oblasť: **Realizovať aktivity prosievajúce k budovaniu zelenej obce, k ochrane a zlepšovaniu stavu životného prostredia.**

### 3. Definovanie systému strategických a špecifických cieľov obce

Tabuľka 24

Hospodárska prioritná oblasť	
Strategický cieľ H	Zlepšiť vybavenosť a celkovú atraktivitu obce prílevom nových investícií.
Špecifické ciele	H.1 Rozvoj stavu dopravnej infraštruktúry – dynamickej a statickej H.2 Rozvoj občianskej infraštruktúry a športu

	H.3 Efektívne poľnohospodárstvo
	H.4 Kultúra a rozvoj turizmu
	H.5 Trvalo udržateľný rozvoj vidieka
	H.6 Ekonomický rozvoj obce s efektívnym podnikaním
	H.7 Zdravotníctvo
	H.8 Skvalitnenie fungovania samosprávy a obecného úradu
	H.9 Vypracovanie dokumentov
<b>Sociálna prioritná oblasť</b>	
<b>Strategický cieľ S</b>	<b>Podporovať rozvoj služieb starostlivosti o zdravie miestnych obyvateľov, sociálnych služieb, komunitnej spolupráce, sociálnej inklúzie, vzdelávania a tým aktívne prilákať ľudí do mesta a stabilizovať počet obyvateľov. Efektívne využívať potenciál aktívneho zapojenia verejnosti do procesov rozhodovania.</b>
<b>Špecifické ciele</b>	S.1 Aktivizácia obyvateľstva
	S.2 Súdržnosť a lokálpatriotizmus
	S.3 Znižovanie nezamestnanosti a podpora sociálnych služieb
	S.4 Integrácia komunit v sociálnom vylúčení
	S.5 Podpora národnostných menšín
	S.6 Podpora nájomného bývania
	S.7 Kvalita služieb
<b>Environmentálna prioritná oblasť</b>	
<b>Strategický cieľ E</b>	<b>Realizovať aktivity prosievajúce k budovaniu zelenej obce, k ochrane a zlepšovaniu stavu životného prostredia.</b>
<b>Špecifické ciele</b>	E.1 Obnova a ochrana krajiny, prírody, mestských parkov a zelene
	E.2 Adaptácia na klimatické zmeny
	E.3 Nakladanie s odpadom
	E.4 Environmentálna výchova
	E.5 Uchovanie, ochrana a zveľaďovanie prírodného dedičstva

*Zdroj: vlastné spracovanie*

## ***PROGRAMOVÁ ČASŤ***

Programová (plánovacia) časť PHSR obsahuje najmä zoznam opatrení a aktivít na zabezpečenie realizácie programu rozvoja obce Zemplínska Teplica, t. j. obsahuje podrobnejšie rozpracovanie strategických cieľov v hospodárskej, sociálnej a environmentálnej prioritnej oblasti až na úroveň aktivít, ktoré sú tvorené vecne príbuznými skupinami projektov.

Prioritné oblasti PHSR pozostávajú z hospodárskej, sociálnej a environmentálnej oblasti. Každá z oblastí je členená na strategické ciele, ktoré sú napĺňané podrobnejšími špecifickými cieľmi. Na základe analýzy súčasného stavu základnej infraštruktúry v obci sa dajú definovať nedostatky, ktoré zle vplývajú na možný rozvoj a ktoré treba odstrániť. Odstránenie nedostatkov patrí k najdôležitejším faktorom pre zvýšenie kvality života v obci. Rozvoj a skvalitnenie prioritných oblastí PHSR vďaka špecificky nastaveným aktivitám ako výrazne napomôže naštartovať a rozbehnúť budúci rozvoj. Využitím rôznych aspektov územia doplnením pozitívnych podnetov a motivácie obyvateľom sa zabezpečí zdravý život v zdravej komunite.

Po zohľadnení kľúčových potrieb obyvateľov obce a rôznych možností (vrátane finančných) boli stanovené nasledovné kľúčové aktivity, ktoré sa bude obec snažiť vo forme projektov v najbližších rokoch, zvlášť do roku 2027, zrealizovať a tak dosahovať postupne vhodné podmienky pre konkurencieschopné, flexibilné a inovatívne mesto, ktoré realizuje smart prístup.

Jednotlivé aktivity predstavujú konkrétne projekty, ktoré mesto plánuje realizovať v najbližšom období. Popis jednotlivých aktivít, ich charakteristika aj harmonogram realizácie je súčasťou akčného plánu PHSR, ktorý sa bude pravidelne prehodnocovať a aktualizovať. Ďalšie nové aktivity budú postupne dopisované po ich odsúhlasení obecným zastupiteľstvom. Zapracované budú v čase pravidelnej aktualizácie akčného plánu PHSR.

## 1. Aktivity napĺňajúce dosiahnutie strategického cieľa:

Zemplínska Teplica je obec, ktorá je otvorená novým technológiám, ktoré by pomohli priblížiť sa k SMART pomenovaniu. Aktivity smerujú k SMART prístupu.

Aktivity sú konkrétne definované v nasledujúcej tabuľke č. 25.

**Tabuľka 25**

<b>Hospodárska prioritná oblasť</b>			
<b>Špecifický cieľ</b>		<b>Aktivity</b>	
<b>H.1</b>	Rozvoj stavu dopravnej infraštruktúry – dynamickej a statickej	H.1.1 H.1.2 H.1.3 H.1.4 H.1.5 H.1.6	údržba ciest a chodníkov mosty, lávky, rigoly verejné osvetlenie parkoviská autobusové zastávky bezpečnostné opatrenia značenie a informačné tabule
<b>H.2</b>	Rozvoj občianskej infraštruktúry a športu	H.2.1 H.2.2 H.2.3 H.2.4 H.2.5 H.2.6 H.2.7 H.2.8	rekonštrukcia a výstavba nových ihrísk a špecializovaných športovísk (street workout) podpora športových podujatí budovanie odpočinkových zón drobná architektúra cyklotrasy rekonštrukcia školských zariadení podpora vzdelávania rekonštrukcia telocviční
<b>H.3</b>	Efektívne poľnohospodárstvo	H.3.1 H.3.2	Informovanosť o dotáciách pre poľnohospodárov Skvalitňovanie a údržba lesných ciest a chodníkov
<b>H.4</b>	Kultúra a rozvoj turizmu	H.4.1 H.4.2	Podpora programov cezhraničnej spolupráce v oblasti kultúry a športu Obnova a zachovávanie tradícií
<b>H.5</b>	Trvalo udržateľný rozvoj	H.5.1	Neustály rozvoj služieb obyvateľstva
<b>H.6</b>	Ekonomický rozvoj s efektívnym podnikaním	H.6.1 H.6.2 H.6.3	Podpora činnosti neziskových organizácií v oblasti mimoškolských aktivít detí a mládeže formou dotačného programu Zapojenie podnikateľov do akcií v obci

			Ponuka informačných služieb pre podnikateľov
<b>H.7</b>	Zdravotníctvo	H.7.1	informovanosť obyvateľstva – prevencia, protidrogová prevencia
<b>H.8</b>	Skvalitnenie fungovania samosprávy a mestského úradu	H.8.1 H.8.2 H.8.3 H.8.4 H.8.5 H.8.6	Elektronizácia služieb Verejný prístup k internetu Príprava realizácie klientskeho centra Navyšovanie a skvalitňovanie kamerového systému Priebežné vzdelávanie pracovníkov úradu Posilnenie zapojenie občanov do rozvoja obce, zavedenie participatívneho rozpočtu, dôsledné zapojenie odborných komisií obecného zastupiteľstva do prípravy koncepcii a štúdií, usporadúvanie verejných besied, prezentácií a dotazníkových akcií
<b>H.9</b>	Vypracovanie dokumentov	H.9.1 H.9.2 H.9.3 H.9.4 H.9.5 H.9.6 H.9.7	technická projektová dokumentácia štúdie uskutočniteľnosti analýzy (finančná, ekonomická, rizík) a plány žiadosti o dotácie potvrdenia, povolenia a rozhodnutia deliminácia nehnuteľností a pozemkov do vlastníctva vytvorenie LV na pozemky a nehnuteľnosti v katastri obce, patriace obciam zosúladenie LV a katastrálnych máp
<b>Sociálna prioritná oblasť</b>			
<b>Špecifický cieľ</b>		<b>Aktivity</b>	
<b>S.1</b>	Aktivizácia obyvateľstva	S.1.1 S.1.2 S.1.3	Podpora medzigeneračných aktivít Usporiadúvanie športových súťaží na Aktivizácia a zapájanie obyvateľov do verejného života a diania v obci

S.2	Súdržnosť a lokálpatriotizmus	S.2.1 S.2.2	podpora každoročne organizovaných podujatí pre obyvateľov obce (Dni obce, Mikuláš, rôzne posedenia, folklórny festival) obnova kultúrnych pamiatok Rozvoj spolupráce na miestnej, regionálnej a národnej úrovni
S.3	Znižovanie nezamestnanosti a podpora sociálnych služieb	S.3.1 S.3.2 S.3.3 S.3.4 S.3.5 S.3.6 S.3.7	poskytovanie a skvalitňovanie služieb opatrovateľskej služby zriadenie vývarovne sociálni komunitní pracovníci komunitný sociálny plán výstavba blokov zdravotné stredisko komunitné centrum
S.4	Integrácia komunit v sociálnom vylúčení	S.4.1	Usporiadúvanie spoločných aktivít obyvateľov
S.5	Podpora zamestnania	S.5.1 S.5.2	Udržiavanie pracovných návykov Poradenstvo a pomoc pri hľadaní zamestnania
S.6	Podpora bývania	S.6.1 S.6.2	Výkup pozemkov pre účely verejného záujmu Pokračovanie v možnostiach prestupného bývania

### Environmentálna prioritná oblasť

Špecifický cieľ		Aktivity	
E.1	Obnova a ochrana krajiny, prírody, mestských parkov a zelene	E.1.1 E.1.2 E.1.3 E.1.4	Rozvoj oddychových častí Výsadba a obnova zelene Systematický prístup zlepšenia využitia verejných priestranstiev s využitím projektov krajinných architektov a urbanistov Výsadba alejí a líniových krajinných prvkov

<b>E.2</b>	Adaptácia na klimatické zmeny	E.2.1 E.2.2 E.2.3	Spracovanie štúdie na šetrenie s pitnou vodou Riešenie nakladania s povrchovou vodou Systematický prístup k energiám a zdrojom Rekonštrukcia verejných priestranstiev z hľadiska adaptácie na zmeny klímy a udržanie vody
<b>E.3</b>	Nakladanie s odpadom	E.3.1 E.3.2 E.3.3 E.3.4	podpora aktivít na zhodnocovanie odpadov podpora aktivít v oblasti separovaného zberu nakladanie s vybranými druhmi nebezpečných odpadov odstraňovanie environmentálnych záťaží a uzatváranie a rekultivácia skládok odpadov
<b>E.4</b>	Environmentálna výchova	E.4.1 E.4.2	Ochrana fauny a flóry v nadväznosti s účinnou spoluprácou s ochranármi prostredia.  Prevenia vzniku odpadov Podpora bezobalového materiálu: osvetla, resp. informovanie verejnosti o rôznych možnostiach recyklácie, kompostovania odpadu z kuchyne a pod. napr. informovanie o možnosti využitia recyklovateľného resp. kompostovateľného materiálu využitého na balenie jedál a tovarov pre donášky
<b>E.5</b>	Uchovanie, ochrana a zveľad'ovanie prírodného dedičstva	E.5.1 E.5.2	zalesňovanie, zazeleňovanie úprava a revitalizácia obecných parkov a zelene

### 1.1 Prehľad projektových zámerov

**Tabuľka 26 Projektové zámery**

P. č.	Typ zámeru	Názov projektu	Špecifický cieľ	Ukazovatele výstupov	Termín realizácie	Predpokl. náklady (tis.€)	Partneri
1.	Investičný	Zariadenie opatrovateľskej služby			2022-2028	1000	áno/ nie
2.	Investičný	Zdravotné stredisko			2022-2028	800	áno/ nie
3.	Investičný	Zateplenie budovy kultúrneho domu			2022-2028	500	áno/ nie

Program hospodárskeho a sociálneho rozvoja obce Zemplínska Teplica 2022-2028

4.	Investičný	Rekonštrukcia vnútorných priestorov KD			2022-2028	500	áno/ nie
5.	Investičný	Rekonštrukcia družiny a školskej jedálne ZŠ			2022-2028	700	áno/ nie
6.	Investičný	Rekonštrukcia verejného osvetlenia			2022-2028	100	áno/ nie
7.	Investičný	Rekonštrukcia obecného rozhlasu			2022-2028	100	áno/ nie
8.	Investičný	Kanalizácia na Cintorínskej ulici			2022-2028	300	áno/ nie
9.	Investičný	Rekonštrukcia ČOV			2022-2028	200	áno/ nie
10.	Investičný	Výstavba verejného vodovodu			2022-2028	3800	áno/ nie
11.	Investičný	Rekonštrukcia domu smútku			2022-2028	100	áno/ nie
12.	Investičný	Rekonštrukcia cintorína			2022-2028	100	áno/ nie
13.	Investičný	Multifunkčné ihrisko pri ZŠ			2022-2028	150	áno/ nie
14.	Investičný	Cyklotrasy			2022-2028	1000	áno/ nie
15.	Investičný	Oplotenie cintorína			2023-2024	43	áno/nie
16.	Neinvestičný	Dni obce			2022-2028	10	áno/ nie
17.	Neinvestičný	Mikuláš			2022-2028	1	áno/ nie
18.	Neinvestičný	Deň matiek			2022-2028	1	áno/ nie
19.	Neinvestičný	Stavanie mája			2022-2028	1	áno/ nie
20.	Neinvestičný	Stretnutie so seniorami			2022-2028	5	áno/ nie
21.	Neinvestičný	Potulky kerestúrskeho lesom			2022-2028	1	áno/ nie
22.	Neinvestičný	Futbalový turnaj			2022-2028	1	áno/ nie
23.	Neinvestičný	Hasičská súťaž			2022-2028	1	áno/ nie
24.	Neinvestičný	Komunitné centrum			2022-2028		áno/ nie
25.	Neinvestičný	Terénna sociálna práca			2022-2028		áno/ nie
26.	Neinvestičný	Miestne občianske poriadkové služby			2022-2028		áno/ nie
27.	Neinvestičný	NP PRIM			2022-2028		áno/ nie
28.	Neinvestičný	Opatrovateľská služba			2022-2028		áno/ nie



**Tabuľka 27 Zoznam ukazovateľov cieľov/prioritných oblastí**

Typ	Názov ukazovateľa	Zdroj	Merná jednot.	Rok 2021	Rok 2028
<b>PRIORITNÁ OBLASŤ H – hospodárska</b>					
Dopady					
Výsledky					
Výsledky					
Výsledok					
Výsledok					
Výsledok					
Výsledky					
Výsledky					
Výsledky					
Výsledky					
Výsledok					
Výsledky					
<b>PRIORITNÁ OBLASŤ S - sociálna</b>					
Dopady					
Výsledky					
Výsledky					

Výsledky					
Výsledky					
Výsledky					
<b>PRIORITNÁ OBLASŤ E - environmentálna</b>					
Dopady					
Výsledky					
Výsledky					
Výsledky					

## **FINANČNÁ ČASŤ**

Finančná časť PHSR obce Zemplínska Teplica obsahuje finančné zabezpečenie jednotlivých prioritných oblastí aktivít v špecifických cieľoch vrátane inštitucionálnej a organizačnej stránky realizácie a plnenia programu hospodárskeho a sociálneho rozvoja mesta.

Eurofondy na roky 2021 – 2027 sa členia na 5 nasledovných cieľov politiky súdržnosti a SR bude čerpať z vyčlenenej alokácie 12,6 mld. EUR na oblasti ako:

- v rámci cieľa 1 „Konkurencieschopnejšia a inteligentnejšia Európa“: na rozvoj vedy, výskumu, budovanie inteligentných miest a regiónov, digitálne riešenia pre občanov, podniky, výskumné organizácie a orgány verejnej správy, rozvoj malého a stredného podnikania, rozvoj zručností pre inteligentnú špecializáciu, priemyselnú transformáciu a podnikanie a zvyšovanie digitálnej pripojiteľnosti;
- v rámci cieľa 2 „Zeleňšia, nízkouhlíková Európa“: na zlepšenie energetickej efektívnosti, OZE, dostupnosť pitnej vody a dobudovanie kanalizácie, zlepšenie odpadového hospodárstva, podporu mestskej mobility vr. cyklo dopravy, ochranu prírody;
- v rámci cieľa 3 „Prepojenejšia Európa“: na dobudovanie diaľnic a rýchlostných ciest, modernizáciu železníc, vodnej infraštruktúry a zlepšenie regionálnej dostupnosti;
- v rámci cieľa 4 „Sociálnejšia Európa“: na podporu vzdelávania, zdravotníctva, trhu práce, sociálnych služieb;
- v rámci cieľa 5 „Európa bližšie k občanom“: na podporu udržateľného cestovného ruchu, regionálnej a miestnej infraštruktúry pre pohybové aktivity, zveľadenie kultúrneho dedičstva.

Finančné alokácie na nové programové obdobie nie sú zatiaľ pridelené a preto finančná časť je len predbežná a bude dopracovaná po zverejnení pridelených zdrojov.

### **1. Rozpočet obce**

Rozpočet je základným nástrojom finančného hospodárenia v príslušnom rozpočtovom roku, ktorým sa riadi financovanie úloh a funkcií obce v príslušnom rozpočtovom roku. Rozpočet je otvorený dokument, ktorý v priebehu roku možno na základe vývoja tvorby verejných zdrojov zákonným spôsobom aktualizovať.

### 1.1 Zadlženosť obce

Účel úveru	Suma v €	Zostatok k 30.6.2022 v €	Termín Splatenia úveru
Rekonštrukcia a prístavba MŠ	179982,11	102082,11	31.12.2026

### 1.2 Prehľad žiadostí o NFP

**Tabuľka 28 Prehľad žiadostí o NFP**

Žiadosti o NFP			
P.č.	Názov projektu	Rok vypracovania projektu	Výška NFP
1	Miestne komunikácie II. v obci Zempl. Teplica	2022	286271,25
2	Rekonštrukcia mosta v obci Zemplínska Teplica – ulica Soroška	2022	49184,97
3	Kanalizácia Zemplínska Teplica – 3. etapa	2021	198237,00
4	Predchádzanie vzniku a zhodnocovanie BRKO v obci Zemplínska Teplica	2021	150936,00

Zdroj: obecné záznamy

### 1.3 Prebiehajúce projekty financované z rozpočtu obce

**Tabuľka 29 Aktuálne projekty**

Prebiehajúce projekty financované z rozpočtu obce			
P.č.	Názov projektu	Dátum vyhotovenia projektu	Rozpočet (v€)
1	Kanalizácia Zemplínska Teplica – 3. etapa – Letná ulica	2022	70000,00
2	Chodník na Zimnej ulici	2022	38000,00
3	Detské ihrisko – Záhradná ulica	2022	6000,00

Zdroj: obecné záznamy

## 2. Finančný plán

Finančný plán mesta obsahuje finančné zabezpečenie jednotlivých opatrení a aktivít vrátane inštitucionálnej a organizačnej stránky realizácie a plnenia programu rozvoja.

Sumarizácia je celkovým prehľadom plánovaných finančných prostriedkov počas celej platnosti schváleného PHSR.

### Tabuľka 30 Indikatívny rozpočet obce

Prioritné oblasti	Rok							
	2022	2023	2024	2025	2026	2027	2028	Spolu
H. Hospodárska								
S. Sociálna								
E. Environmentálna								

Zdroj: Metodika na vypracovanie PHSR, verzia 2.0

### Tabuľka 31 Prehľad projektových zámerov

Číslo opatrenia	Kód a názov projektu	Klasifikácia stavieb - trieda	Hlavný ukazovateľ - výsledku, dopadu	Termín realizácie projektu	RN Spolu	Verejné zdroje celkom	Verejné zdroje		Súkromné zdroje	Úverové zdroje
							Národné celkom	EÚ (EŠF) celkom		
							a=b+e+f	b=c+d		
<b>H. Hospodárska prioritná oblasť</b>										
H.1										
H.2										
H.3										
H.4										
H.5										
H.6										
H.7										
H.8										
<b>S. Sociálna prioritná oblasť</b>										
S.1										

S.2										
S.3										
S.4										
S.5										
S.6										
S.7										
<b>E. Environmentálna prioritná oblasť</b>										
E.1										
E.2										
E.3										
E.4										
E.5										
<b>Celkom</b>										

## REALIZAČNÁ ČASŤ

### 1. Monitorovanie

Systém monitorovania a hodnotenia PHSR je rozpracovaný do jednotlivých aktivít a podrobne popísaný v časti „**Plán hodnotení PHSR do roku 2028**“. Pozostávať bude z nasledovných krokov:

- priebežný zber, spracovanie a vyhodnotenie prípadných pripomienok úradu, poslancov, partnerov a verejnosti k realizácii PHSR.
- zber údajov, vypracovanie návrhu akčného plánu PHSR na rok 2022 a vypracovanie návrhu položiek na zapracovanie do rozpočtu mesta na nasledujúce roky.
- aktualizácia merateľných ukazovateľov PHSR v prípade ak bol vypracovaný návrh na ich aktualizáciu spracovanie monitorovacej správy za predchádzajúci rok v súlade s predpísaným formulárom a aktuálne platnou metodikou pre spracovanie PHSR;
- iná tematická potreba identifikovaná ako problémová s okamžitou nutnosťou vykonania príslušných zmien v stratégii (napr. plán hodnotenia a monitorovania, prílohy PHSR a pod.).
- spracovanie a kompletizácia správy o plnení PHSR, ktorú má samospráva povinne zaslať každý rok do 31. mája na príslušný samosprávny kraj.

Následné hodnotenie určí faktory, ktoré prispeli k úspechu alebo neúspechu vykonávania PHSR a určí osvedčené postupy. Výstupom následného hodnotenia je Monitorovacia správa o hodnotení PHSR mesta a Záverečná správa, ktorú je potrebné zasielať na VÚC.

**Tabuľka 32 Plán hodnotení**

<b>Plán hodnotení PHSR do roku 2028</b>		
<b>Forma hodnotenia</b>	<b>Termín hodnotenia</b>	<b>Dôvod hodnotenia</b>
Mimoriadne hodnotenie	Po zverejnení údajov zo Sčítania	Aktualizácia analytickej časti PHSR.

	obyvateľov 2021	
	Po určení finančných alokácií na nové programové obdobie	Doplnenie Finančnej a Strategickej časti PHSR.
Operatívne hodnotenie	do decembra 2021-2028	Spracovanie a vyhodnotenie prípadných pripomienok úradu, poslancov, partnerov a verejnosti k realizácii PHSR.
	do 15. decembra 2022 – 2028	Vypracovanie návrhu akčného plánu PHSR na rok 2022 a vypracovanie návrhu položiek na zapracovanie do rozpočtu mesta na nasledujúce roky. V roku 2021 iba v prípade nevyhnutnosti.
Tematické hodnotenie	do konca roka 2023, 2025, 2028	Aktualizácia merateľných ukazovateľov PHSR v prípade ak bol vypracovaný návrh na ich aktualizáciu.
		Iná tematická potreba identifikovaná ako problémová s okamžitou nutnosťou vykonania príslušných zmien v stratégii (napr. plán hodnotenia a monitorovania, prílohy PHSR a pod.).
Strategické hodnotenie	Najskôr v roku 2028	Prehodnotenie potreby alebo nutnosti hodnotenia strategickej časti PHSR ( napr. v prípade zásadných zmien legislatívy, spoločenskej potreby, neplnenia nastavených ukazovateľov alebo cieľov stratégie a pod.).
Mimoriadne hodnotenie	K stanovenému termínu	Na základe rozhodnutia primátora, kontrolného orgánu, podnetu poslancov, na základe protokolu NKÚ SR, správy auditu a pod.
	K termínu aktualizácie PHSR alebo spracovania nového PHSR	Ex-ante hodnotenie stavu projektovej pripravenosti v prípade celkovej aktualizácie PHSR alebo začatia príprav pre vypracovanie nového PHSR pre nové programovacie obdobie.



Ad hoc hodnotenie celého PHRSR alebo jeho časti	Na konci programovacieho obdobia	Na základe rozhodnutia primátora, kontrolného orgánu mesta, podnetu poslancov; na základe protokolu NKÚ SR, správy auditu
---	----------------------------------	---

## 2. Komunikačný plán

Mesto bude informovať o realizácii PHSR prostredníctvom verejných zasadnutí obecného zastupiteľstva, ako aj prostredníctvom vlastnej web stránky, kde sa budú v prípade potreby publikovať schválené aktualizácie a monitorovacie správy PHSR (schválené zastupiteľstvom). Verejnosť má možnosť PHSR a správu o jeho hodnotení pripomienkovať priamo na zhromaždení alebo písomnou formou.

**Tabuľka 33 Komunikačný plán**

Obdobie	Cieľová skupina	Téma	Nevyhnutné údaje k výstupu	Výstup
December 2022	poslanci, obyvatelia, neziskové a podnikateľské subjekty	Zjednotenie PHSR s rozpočtom mesta a hodnotenie predchádzajúceho obdobia	rozpočet na príslušný rok, Výročná správa mesta, Záverečný účet	Aktualizácia PHSR v súlade s rozpočtom obce
December 2023	poslanci, obyvatelia, neziskové a podnikateľské subjekty	Zjednotenie PHSR s rozpočtom mesta a hodnotenie predchádzajúceho obdobia	rozpočet na príslušný rok, Výročná správa mesta, Záverečný účet	Aktualizácia PHSR v súlade s rozpočtom obce

December 2024	poslanci, obyvatelia, neziskové a podnikateľské subjekty	Zjednotenie PHSR s rozpočtom mesta a hodnotenie predchádzajúceho obdobia	rozpočet na príslušný rok, Výročná správa mesta, Záverečný účet	Aktualizácia PHSR v súlade s rozpočtom obce
December 2025	poslanci, obyvatelia, neziskové a podnikateľské subjekty	Zjednotenie PHSR s rozpočtom mesta a hodnotenie predchádzajúceho obdobia	rozpočet na príslušný rok, Výročná správa mesta, Záverečný účet	Aktualizácia PHSR v súlade s rozpočtom obce
December 2026	poslanci, obyvatelia, neziskové a podnikateľské subjekty	Zjednotenie PHSR s rozpočtom mesta a hodnotenie predchádzajúceho obdobia	rozpočet na príslušný rok, Výročná správa mesta, Záverečný účet	Aktualizácia PHSR v súlade s rozpočtom obce
December 2027	poslanci, obyvatelia, neziskové a podnikateľské subjekty	Zjednotenie PHSR s rozpočtom mesta a hodnotenie predchádzajúceho obdobia	rozpočet na príslušný rok, Výročná správa mesta, Záverečný účet	Aktualizácia PHSR v súlade s rozpočtom obce
December 2028	poslanci, obyvatelia, neziskové a podnikateľské subjekty	Zjednotenie PHSR s rozpočtom mesta a hodnotenie predchádzajúceho obdobia	rozpočet na príslušný rok, Výročná správa mesta, Záverečný účet	Aktualizácia PHSR v súlade s rozpočtom obce

## **ZÁVER**

PHSR obce Zemplínska Teplica je spracovaný na obdobie 6 rokov, teda na obdobie 2022 – 2028. Dokument je spracovaný v súlade s novelizáciou zákona č. 539/2008 Z. z. o podpore regionálneho rozvoja v znení zákona č. 309/2014 Z. z., ktorý nadobudol účinnosť 1. januára 2015. Pri spracovaní dokumentu bola zohľadnená odporúčaná Metodika tvorby a implementácie programov hospodárskeho rozvoja a sociálneho rozvoja regiónov, programov rozvoja obcí a skupín obcí s uplatnením princípov udržateľného smart (inteligentného, rozumného) rozvoja, spracovaná Úradom podpredsedu vlády SR pre investície a informatizáciu, z januára 2020.

Program hospodárskeho a sociálneho rozvoja obce spolu s Územným plánom vytvárajú základ pre všestranný a udržateľný rozvoj obce v najbližšom období. Vychádza z konkrétnych podmienok riešeného územia a aktuálnych potrieb miestnych obyvateľov, podnikateľov a rôznych záujmových skupín pôsobiacich v meste a okolí.

Schválenie PHSR v súlade s legislatívou je posledným krokom jeho prípravy, ale prvým krokom jeho realizácie v nasledujúcom období. Nastavenie monitorovania PHSR je kľúčovým bodom k jeho efektívnej implementácii.

## PRÍHOHY

### 1. Zoznam členov riadiaceho tímu, pracovných skupín a partnerov zapojených do spracovania PHSR

#### Základný riadiaci tím

Funkcia v riadiacom tíme	Meno člena základného tímu	Funkcia v pracovnom zaradení
garant PHSR	Mgr. Jozefína Uhaľová	Starostka obce
člen	Lubomír Zambori	Zástupca starostky
člen	Ing. Zuzana Mihóková	Samostatná odborná referentka
člen	Vlasta Fil'ová	Riaditeľka materskej školy
člen	Ing. Miloš Mihok	Centrum regionálneho rozvoja Košického kraja, n.o.

Zdroj: Metodika na vypracovanie PHSR, verzia 2.0;

#### Pracovná skupina č. 1 – hospodárska

Funkcia v pracovnej skupine	Meno člena pracovnej skupiny	Funkcia v pracovnom zaradení
gestor skupiny	Ivana Andrejková	ekonómka
koordinátor	Miriama Kompírová	Samostatný odborný referent
metodik	Ing. Mária Sikorová	ekonómka

Zdroj: Metodika na vypracovanie PHSR, verzia 2.0;

#### Pracovná skupina č. 2 – sociálna

Funkcia v pracovnej skupine	Meno člena pracovnej skupiny	Funkcia v pracovnom zaradení
gestor skupiny	Mgr. Helena Malčická	Terénna sociálna pracovníčka
koordinátor	Bc. Mária Dávidová	Odborný pracovník kom.centra
metodik	Terézia Timová	Terénna pracovníčka

Zdroj: Metodika na vypracovanie PHSR, verzia 2.0;

#### Pracovná skupina č. 3 – environmentálna

Funkcia v pracovnej skupine	Meno člena pracovnej skupiny	Funkcia v pracovnom zaradení
gestor skupiny	MDDr. Štefan Šosták	poslanec
koordinátor	Lubomír Mizia	poslanec
metodik	Ing. Ján Micák	pedagóg

Zdroj: Metodika na vypracovanie PHSR, verzia 2.0;

## 2. Zoznam informačných zdrojov použitých v PHSR

### Použitá literatúra:

1. Metodika na vypracovanie PHSR 2020
2. Zákon č. 539/2008 Z. z. o podpore regionálneho rozvoja v znení zákona č. 309/2014 Z. z.
3. Program hospodárskeho a sociálneho rozvoja obce Zemplínska Teplica do roku 2022
4. Sčítanie obyvateľov, domov a bytov 2011, SODB21
5. Územný plán
6. Plán obnovy (<https://www.planobnovy.sk/> )
7. Metodika na vypracovanie PHSR, verzia 2.0
8. Stratégia rozvoja vidieka v podmienkach KSK

### Zdroje informácií:

1. Obec Zemplínska Teplica ([www.zemplinskateplica.sk](http://www.zemplinskateplica.sk) )
2. Štatistický úrad SR ([www.statistics.sk](http://www.statistics.sk))
3. Úrad práce, sociálnych vecí a rodiny SR
4. Rozpočet obce

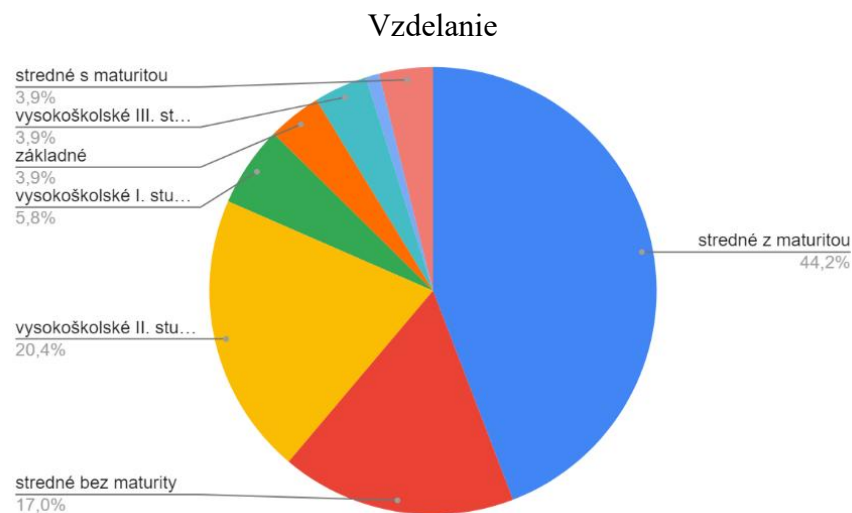
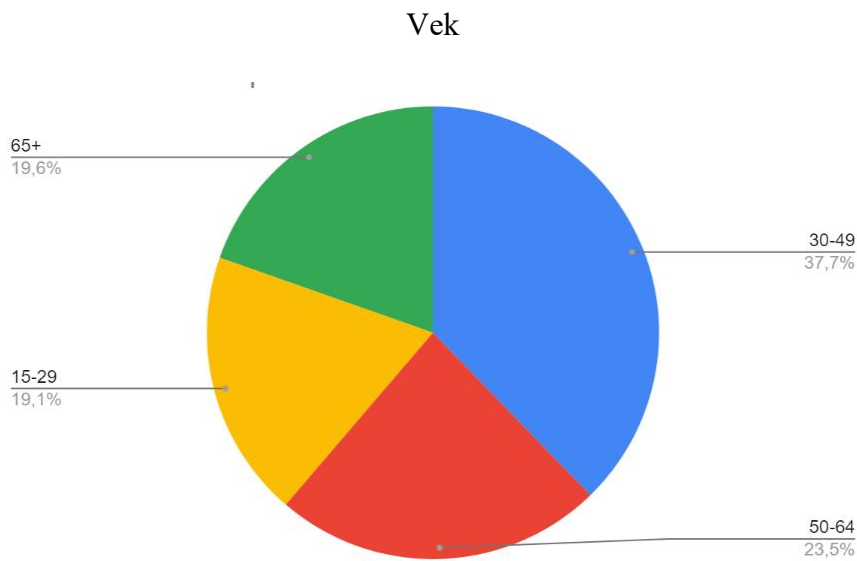
## 3. Zoznam firiem a prevádzok v obci

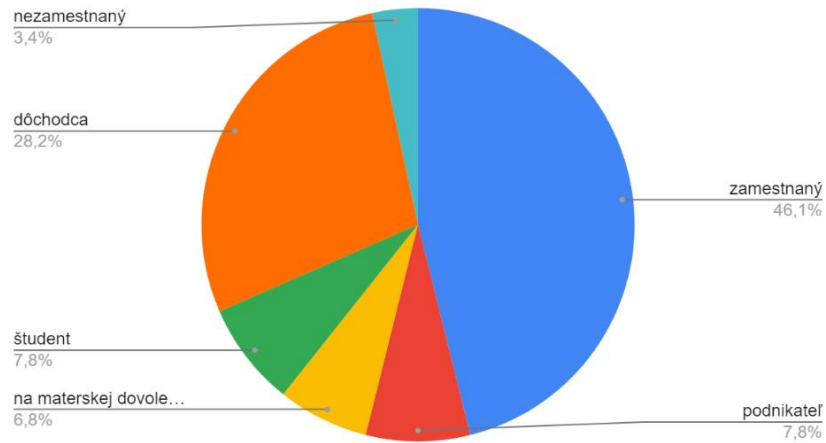
Číslo	Názov PO/sídlo/Sk NACE:
1	Agrocass plus, spol. s r. o. Železničná 2, Čaňa 01470 – chov hydiny
2	AGROMA, s. r. o. Zápotočná 5, 90901 Skalica 01410 – chov dojníc
3	AGROMYŠĽAN, s. r. o. Veľký Ruskov 172, Nový Ruskov 01500 – zmiešané hospodárstvo
4	Agropodnik Slamoz, s. r. o. Hlavná 506, Zemplínska Teplica 01110 – pestovanie obilnín(okrem ryže)
5	AMULET, spol. s r. o. SNP 901, Sečovce 10110 – spracovanie a konzervovanie mäsa
6	BONA REAL, s. r. o. Obchodná 389, Zemplínska Teplica 68310 – realitné kancelárie
7	COOP Jednota Nitra, spotrebné družstvo Štefánikova 54, Nitra 47110 - maloobchod v nešpecializovaných predajniach, najmä s potravinami, nápojmi a tabakom
8	Ekoenergetika UVL, s. r. o. Slovenská 16, Košice 38320 – recyklácia triedených materiálov
9	Slovenská pošta, a. s. Partizánska cesta 9, Banská Bystrica 53100 – činnosti poskytovateľov univerzálnej poštovej služby
10	Pozemkové spoločenstvo urbáriátu, lesov a pasienkov Obchodná 386/28, Zemplínska Teplica

	02100 – lesné hospodárstvo a ostatné služby v lesníctve
11	Rybárstvo Zemplín, s. r. o.. Kostolné nám. 10, Michalovce 03220 – riečna akvakultúra
12	Školský poľnohospodársky podnik, n. o. Hlavná 506, Zemplínska Teplica 85590 – ostatné vzdelávanie i. n.
13	Emil Forgáč Okružná 32, Zemplínska Teplica 27110 – výroba elektrických motorov, generátorov a transformátorov
14	Mgr. Ivana Žecová – Lekáreň IBERIS Okružná 340/2, Zemplínska Teplica 47730 - lekárne
15	Agnesa Bálintová – NESSY Popradská, Košice 96020 – kadernícke a kozmetické služby
16	Jarmila Gavurová – JARKA pánske a dámske krajčírstvo Jarná 260, Zemplínska Teplica 47190 – ostatný maloobchod v nešpecializovaných predajniach
17	Rudolf Mišínský – Autoservis Hlavná 288, Zemplínska Teplica 45200 – oprava a údržba motorových vozidiel
18	Ľubomíra Zamboriová Obchodná 371, Zemplínska Teplica 56101 - jedálne
19	Valéria Nováková – Kaderníctvo-holičstvo Letná 346, Zemplínska Teplica 96020 – kadernícke a kozmetické služby
20	Renáta Komáromiová Okružná 113, Zemplínska Teplica 47190 – ostatný maloobchod v nešpecializovaných predajniach
21	Rastislav Nemet – R-trans Obchodná 371, Zemplínska Teplica 47190 – ostatný maloobchod v nešpecializovaných predajniach

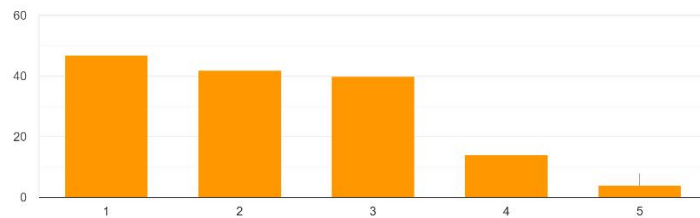
#### 4. Dotazníkový prieskum

Dotazníkového prieskumu v obci Zemplínska Teplica sa zúčastnili obyvatelia bývajúci v obci, 56,8% respondentov tvorili ženy a 43,2 % muži, občania rôzneho veku, vzdelania a ekonomickej aktivity. Bližšie výsledky dotazníkového prieskumu sú graficky zobrazené v nasledovných grafoch.

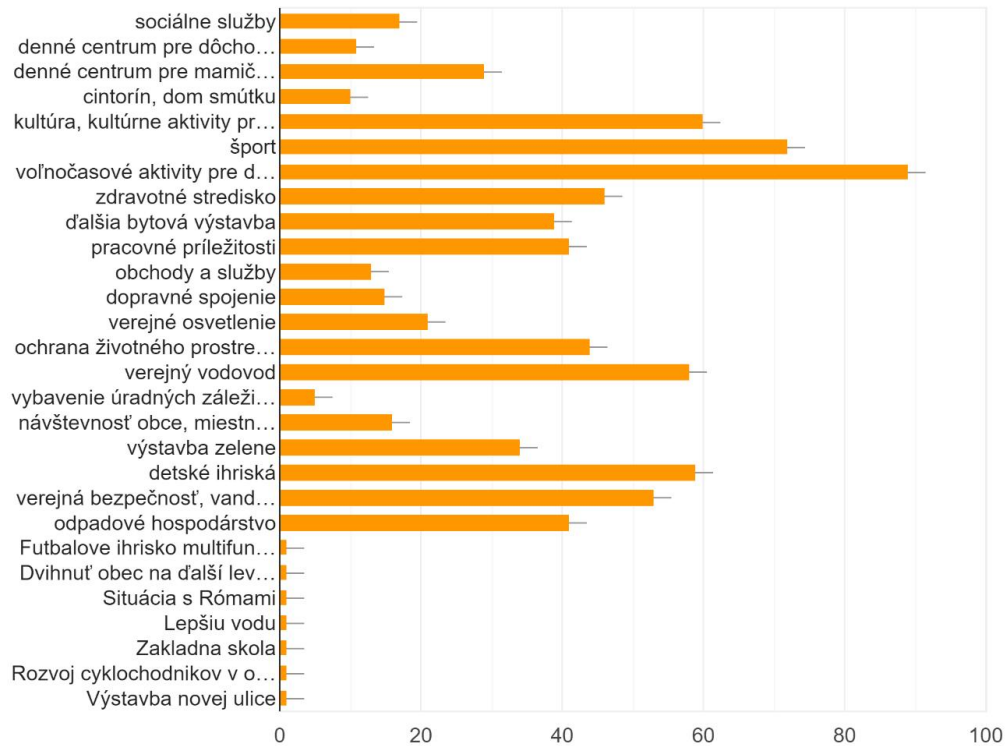




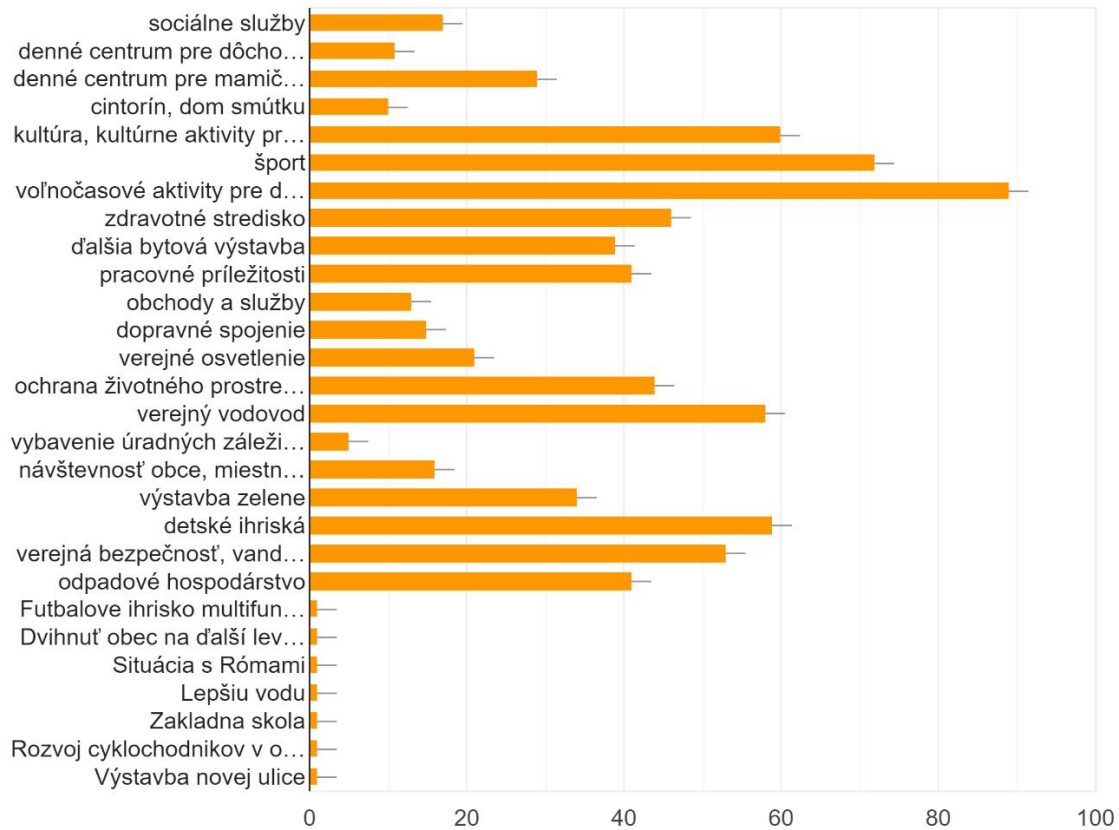
### Ako sa Vám žije v obci (1 veľmi dobre)



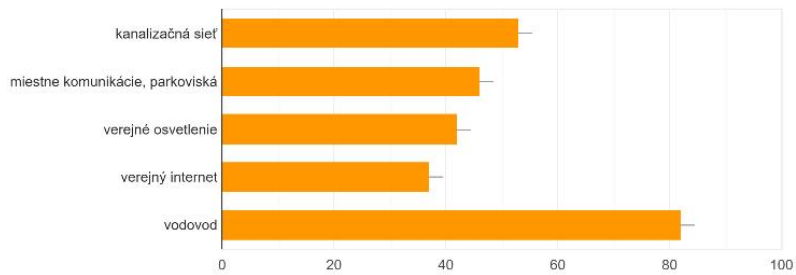
### Najdôležitejšie oblasti a aktivity v budúcnosti



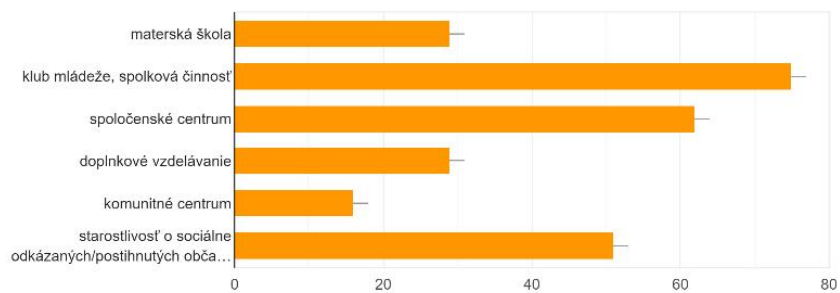




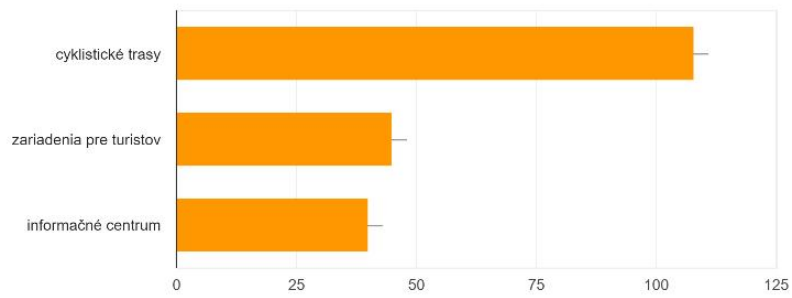
### Technická infraštruktúra



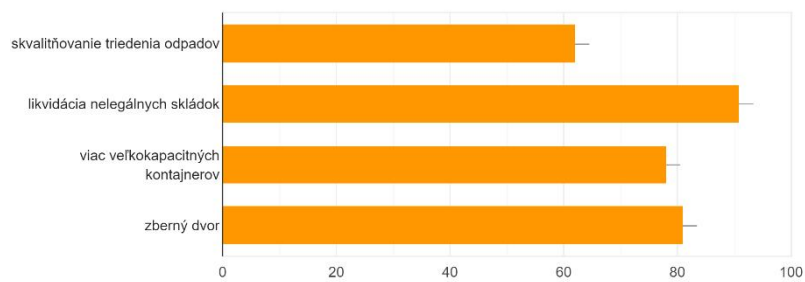
### Sociálne služby



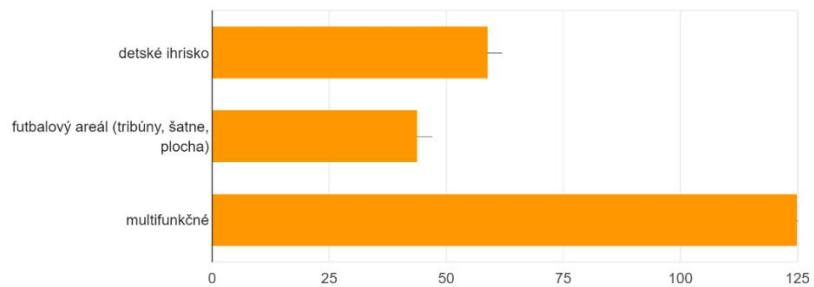
### Cestovný ruch



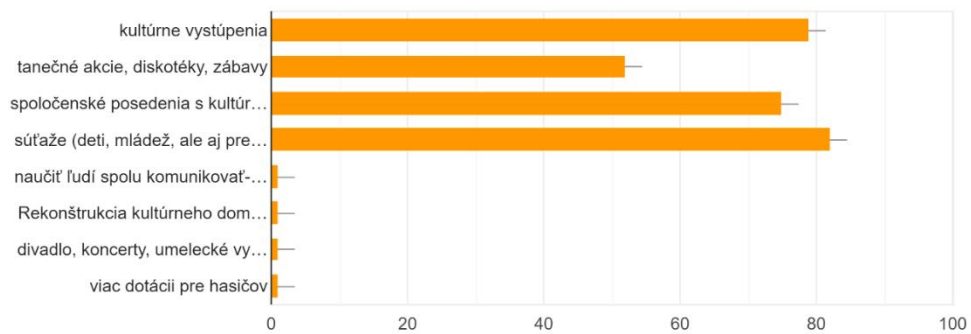
### Odpadové hospodárstvo



### Športové aktivity



### Kultúra



*Všetky práva, predovšetkým autorské právo tohto dokumentu sú chránené autorským zákonom. Všetky práva sú vyhradené, najmä právo na kopírovanie, distribúciu a preklad. Žiadna časť nesmie byť akoukoľvek formou (tlačou, fotokópiou, elektronickým alebo iným spôsobom) bez predchádzajúceho písomného súhlasu organizácie Centrum regionálneho rozvoja Košického kraja, n. o. reprodukováná alebo s použitím elektronického off-line systémov ukladaná do pamäti, spracovávaná či šírená.*

***Pod'akovanie***

***Starostke obce Zemplínska Teplica za aktívnu spoluprácu, vynaložené úsilie pri príprave Programu hospodárskeho a sociálneho rozvoja obce Zemplínska Teplica a za podnetné informácie, ktoré výrazne prispeli k spracovaniu .***

***Všetkým pracovným skupinám a poslancom za mimoriadny čas venovaný riešeniu problematiky spojenej so spracovávaním Programu hospodárskeho a sociálneho rozvoja obce Zemplínska Teplica.***

***Obec touto cestou d'akuje aj rôznym inštitúciám (ŠÚSR, ÚPSVaR a iné), ktoré svojimi údajmi pomohli vyplniť časti PHSR.***